

Zodpovědný projektant:	Ing. Milan Macko	<i>Milan Macko</i>
Vypracoval:	Miroslav Macko	<i>Macko</i>
Objednatel:	Krajská správa a údržba silnic Vysočiny Kosovská 1122/16, Jihlava	
Kraj:	Kraj Vysočina	
Katastrální území	Třeštice	

III/11262 Třeštice - most ev.č. 11262-2

DOKLADOVÁ ČÁST

Zhotovitel PD:

MACKO

Mosty a konstrukce staveb

Projekční a konstrukční kancelář

Pod Zámětkem 1406/28 500 12 Hradec Králové

email: mostar@seznam.cz mobil: 602 563 245

Datum:	04/2019
Měřítko:	-
Stupeň PD:	DUR+DSP
Číslo zakázky:	06-2019

E.

Dokladová část celkový přehled

akce (stavební záměr) :

III/11262 Třeštice – most ev.č. 11262-2

stavebník :

Kraj Vysočina
Žižkova 1882/57
586 01 Jihlava
IČ 70890749

investor:

Krajská správa a údržba silnic Vysočiny, p.o.
Kosovská 1122/16
586 01 Jihlava
IČ 00090450

místo stavby :

kraj : Vysočina (okres Jihlava)
obec : Třeštice [588041]
katastrální území : **Třeštice [770779]**
dotčené pozemky : **viz. Projektová dokumentace**

celkové zájmové území :

mimo výše uvedené dotčené pozemky se jedná zejména o sousední pozemky :
v zájmovém území stavby dle výše uvedených katastrálních území

Veřejná technická infrastruktura

p.č.	organizace	existence sítí, stanovisko k připojení; projektový podklad
1	ČEZ ICT Services, a.s. Duhová 1531/3 140 53 Praha 4	č.j.: 0700021348 ze dne 11.3.2019 (existence)
2	Telco Pro Services, a. s. Duhová 1531/3 140 00 Praha 4	č.j.: 0200880970 ze dne 11.3.2019
3	GasNet, s.r.o. v zast. GridServices, s.r.o. Plynárenská 499/1 602 00 Brno - Zábřovice	č.j.: 5001888434 ze dne 11.3.2019 (existence)
4	Česká telekomunikační infrastruktura a.s. Olšanská 2681/6 130 00 Praha 3	č.j.: 666546/19 ze dne 17.6.2019 (existence) č.j.: 697884/19 ze dne 9.8.2019 (PD)
5	E.ON Distribuce, a.s. Riegrova 348/78 674 01 Třebíč	č.j.:D8626-16311404 ze dne 21.3.2019 (existence) č.j.: J14149-16341044 ze dne 22.7.2019 (PD)
6	Policie ČR - Krajské ředitelství Kraje Vysočina odbor SM-OSNM Vrchlického 46 587 24 Jihlava	č.j.: KRPJ-2538-132/ČJ-2019-1600MN ze dne 26.8.2019
7	T-Mobile a.s. Tomíčkova 2144/1 149 00 Praha 4	č.j.: E29768/19 ze dne 1.8.2019
8	Vodafone Czech Republic, a.s. Vinohradská č.p. 3217/167 100 00 Praha 10-Strašnice	č.j.: 190801-1920129484 ze dne 1.8.2019

Dokladová část celkový přehled

akce (stavební záměr) :

III/11262 Třeštica – most ev.č. 11262-2

9	Ministerstvo obrany ČR Sekce nakládání s majetkem odbor ochrany územních zájmů Tychonova 1 160 01 Praha 6	č.j.: SpMO 17168/2019-529 ze dne 27.8.2019
10	Obecní úřad Třeštica	č.j.: bez č.j. ze dne 1.7.2019 (existence + PD) č.j.: 2/2019 ze dne 17.9.2019 (Rozhodnutí o kácení)
Veřejná dopravní infrastruktura		
p.č.	organizace	stanovisko, vyjádření, apod.
11	Kraský úřad Kraje Vysočina Žižkova 57 587 33 Jihlava Kraská správa a údržba silnic Vysočiny, p.o. 586 01 Jihlava	viz STAVEBNÍK č.j.: zápisy z jednání a TDK
Dotčené orgány		
p.č.	dotčený orgán	závažné stanovisko, stanovisko, vyjádření, rozhodnutí, apod.
12	Městský úřad Třešť odbor stavební úřad	č.j.: TREST 4839/2019 ze dne 15.8.2019 (ZS §94jSZ - DUR+DSP)
13	Magistrát města Jihlavy odbor životního prostředí Masarykovo náměstí 97/1 586 01 Jihlava 1	č.j.: MMJ/OŽP/111710/2019-JaM ze dne 9.9.2019 (VKP) č.j.: MMJ/OŽP/111714/2019 ze dne 5.8.2019 (ZS odpady) č.j.: MMJ/OŽP/111715/2019-NoS ze dne 15.8.2019 (ZS §104 VZ) č.j.: MMJ/OŽP/143849/2019-NoS ze dne 7.10.2019 (§17 VZ) č.j.: MMJ/OŽP/111716/2019 ze dne 1.8.2019 (ZPF)
14	Magistrát Města Jihlava Odbor Stavební úřad Oddělení památkové péče	č.j.: MMJ/ÚÚP/112872/2019-KaJ ze dne 31.7.2019 (Pam)
15	Magistrát Města Jihlava Odbor Stavební úřad Oddělení úřadu územního plánování	č.j.: MMJ/SÚ/111605/2019 ze dne 19.8.2019 (ÚPD - §96bSZ)
16	Magistrát Města Jihlava Odbor dopravy Oddělení silničního hospodářství	č.j.: MMJ/OD/111689/2019-CeK ze dne 31.7.2019 (PD)
17	Policie ČR, Krajské ředitelství policie kraje Vysočina Dopravní inspektorát Jihlava Vrchlického 46 587 24 Jihlava	č.j.: KRPJ-81728-1/ČJ-2019-160706 ze dne 23.8.2019

Dokladová část celkový přehled

akce (stavební záměr) :

III/11262 Třeštice – most ev.č. 11262-2

18	Hasičský záchranný sbor Kraje Vysočina územní odbor Jihlava Sokolovská 2 586 01 Jihlava	č.j.: HSJI-3528-2/JI-2019 ze dne 5.8.2019
19	Krajská hygienická stanice kraje Vysočina se sídlem v Jihlavě, pracoviště Jihlava Tolstého 15 586 01 Jihlava	č.j.: KHSV/16384/2019/JI/HOK/Lup ze dne 22.8.2019
20	Krajský úřad Kraje Vysočina odbor životního prostředí a zemědělství Žižkova 57 587 33 Jihlava	č.j.: KUJI 65469/2019 ze dne 20.8.2019 (ŽP souhrn + §45i OPK - Natura)
21	Krajský úřad Kraje Vysočina odbor dopravy a silničního hospodářství Žižkova 57 587 33 Jihlava	č.j.: KUJI 58561/2019 Ma/V/066 ze dne 5.8.2019 (PD) č.j.: KUJI 58570/2019 ze dne 26.7.2019 (BUS)
22	Ministerstvo obrany ČR Sekce nakládání s majetkem odbor ochrany územních zájmů Tychonova 1 160 01 Praha 6	č.j.: SpMO 17168/2019-529 ze dne 27.8.2019
Ostatní		
p.č.	organizace	stanovisko, vyjádření, souhlas, apod.
23	Povodí Moravy, s.p. Dřevařská 11 602 00 Brno	č.j.: PM - 33199/2019/5203/Fi ze dne 10.9.2019
Souhlas vlastníka pozemku nebo stavby k provedení stavebního záměru podle § 184a zákona č. 183/2006 Sb., o územním plánování a stavebním řádu, ve znění pozdějších předpisů		
LV	identifikační údaje vlastníka dotčeného pozemku	souhlas k provedení stavebního záměru
85	Povodí Moravy, s.p. Dřevařská 11 602 00 Brno	souhlas ze dne smlouva ze dne
10001	Obec Třeštice	souhlas ze dne 1.7.2019 (vyjádření) a 9.9.2019 (podpis na situaci) nájemní smlouva 015/19 ze dne 6.8.2019



ŽADATEL

Miroslav Macko

NAŠE ZNAČKA
0700021348

VYŘIZUJE / LINKA

VYŘÍZENO DNE
11.03.2019

Sdělení o existenci komunikačního vedení společnosti ČEZ ICT Services, a. s.

Název akce: III/11262 Třeštice, most ev. č. 11262-2

Účel: **Sloučené územní a stavební řízení**

Vážený zákazníku,
dovolujeme si reagovat na Vaši žádost číslo 0700021348 ze dne 11.03.2019, která se týkala sdělení o existenci komunikačního zařízení na Vámi určeném zájmovém území.

Dle vědomí společnosti ČEZ ICT Services, a. s., se na Vámi vymezeném zájmovém území:
nenachází komunikační zařízení v majetku společnosti ČEZ ICT Services, a. s.

Zároveň si Vás dovoluujeme upozornit, že není vyloučeno, že se ve Vámi vymezeném zájmovém území nachází jiné zařízení, které není v majetku společnosti ČEZ ICT Services, a. s.

Toto sdělení je platné do 11.03.2020.

V souvislosti s výše uvedeným si Vás dovoluujeme upozornit, že sdělení o existenci či neexistenci sítí představuje skutečnosti tvořící obchodní tajemství společnosti ČEZ ICT Services, a. s. Poskytnuté informace jsou dále také důvěrnými informacemi společnosti ČEZ ICT Services, a. s. Z výše uvedených důvodů si Vás proto společnost ČEZ ICT Services, a. s., dovoluje upozornit, že s poskytnutými informacemi je potřeba nakládat dle platných právních předpisů, v opačném případě se vystavujete postihu ve smyslu platné právní úpravy. V této souvislosti si Vás dovoluujeme rovněž upozornit, že požadované informace nesmí být předány, sděleny, využity, zpřístupněny, či jiným způsobem postoupeny na jakoukoli třetí osobu bez předchozího prokazatelného souhlasu společnosti ČEZ ICT Services, a. s. Informace o existenci sítí mohou být využity pouze pro účel, pro který byly vyžádány.

ČEZ ICT Services, a. s.

Praha, Praha 4
Duhová 1531/3
PSČ 140 53
IČ: 26470411

Přílohy

Situační výkres zájmového území

ČEZ ICT Services, a. s.

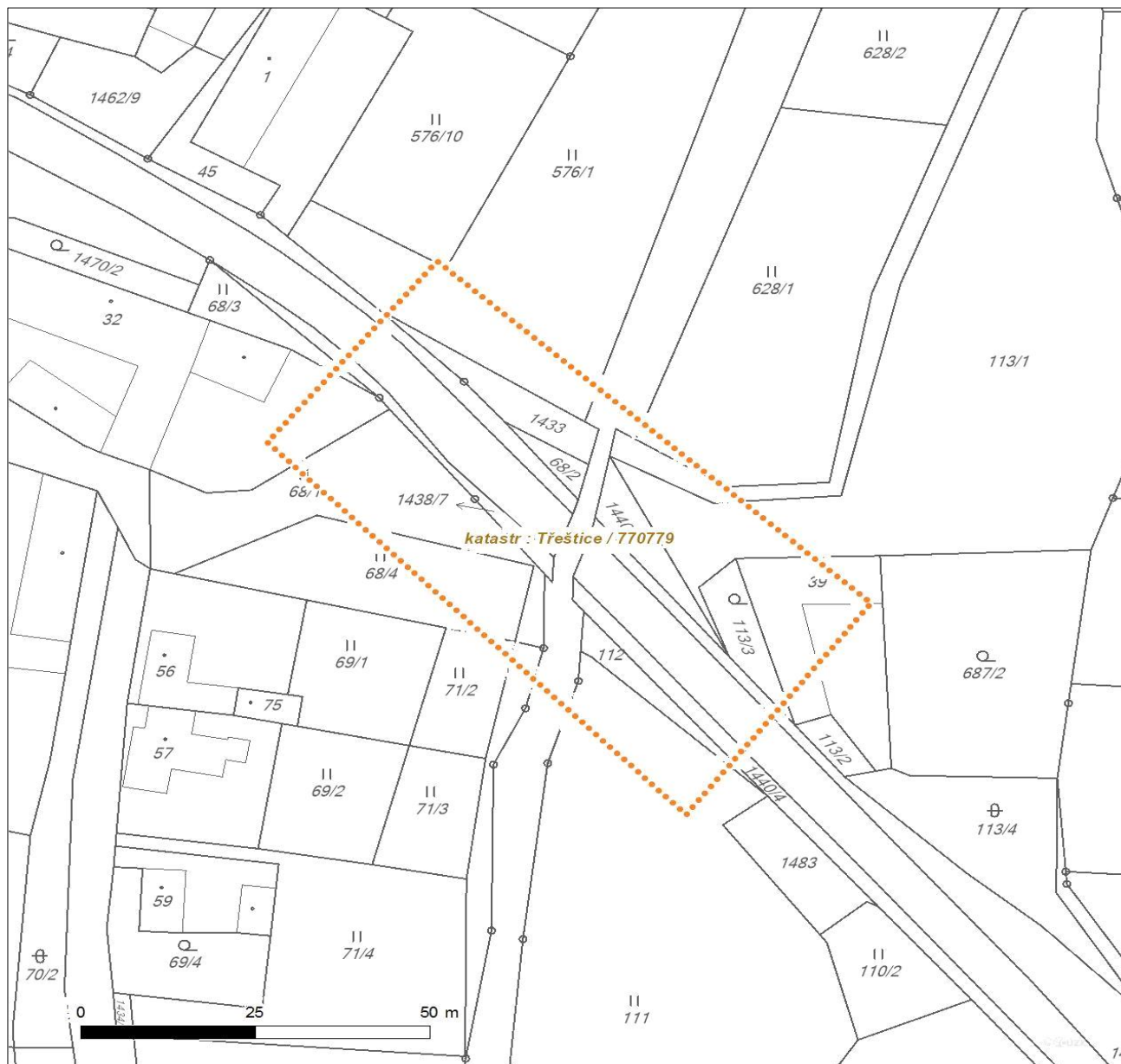
Duhová 1531/3, 140 53 Praha 4 | tel.: 841 842 843 | IČ: 26470411, DIČ: CZ26470411
e-mail: servicedesk@cez.cz, www.cez.cz/cez-ict-services | zapsána v obchodním rejstříku
vedeném Městským soudem v Praze, oddíl B, vložka 7309



Platí pouze se sdělením číslo 0700021348.

Zakreslené polohy zařízení v příloze jsou pouze informativní.

Situační výkres zájmového území



LEGENDA

- | | |
|-------------------------------------|-------------------------------|
| ■ ■ ■ ■ ■ Nadzemní optické vedení | — Radioreléový spoj vzduch |
| — Podzemní optické vedení | Zájmové území |
| ■ ■ ■ ■ ■ Nadzemní metalické vedení | — Hranice katastrálního území |
| — Podzemní metalické vedení | |



ŽADATEL

Miroslav Macko

NAŠE ZNAČKA
0200880970

VYŘIZUJE / LINKA

VYŘÍZENO DNE
11.03.2019

Sdělení o existenci komunikačního vedení společnosti Telco Pro Services, a. s.

Název akce: III/11262 Třeštice, most ev. č. 11262-2

Účel: **Sloučené územní a stavební řízení**

Vážený zákazníku,
dovolujeme si reagovat na Vaši žádost číslo 0200880970 ze dne 11.03.2019, která se týkala sdělení o existenci komunikačního zařízení na Vámi určeném zájmovém území.

Dle vědomí společnosti Telco Pro Services, a. s., se na Vámi vymezeném zájmovém území:
nenachází komunikační zařízení v majetku společnosti Telco Pro Services, a. s.

Zároveň si Vás dovoluujeme upozornit, že není vyloučeno, že se ve Vámi vymezeném zájmovém území nachází jiné zařízení, které není v majetku společnosti Telco Pro Services, a. s.

Toto sdělení je platné do 11.03.2020.

V souvislosti s výše uvedeným si Vás dovoluujeme upozornit, že sdělení o existenci či neexistenci sítí představuje skutečnosti tvořící obchodní tajemství společnosti Telco Pro Services, a. s. Poskytnuté informace jsou dále také důvěrnými informacemi společnosti Telco Pro Services, a. s. Z výše uvedených důvodů si Vás proto společnost Telco Pro Services, a. s., dovoluje upozornit, že s poskytnutými informacemi je potřeba nakládat dle platných právních předpisů, v opačném případě se vystavujete postihu ve smyslu platné právní úpravy. V této souvislosti si Vás dovoluujeme rovněž upozornit, že požadované informace nesmí být předány, sděleny, využity, zpřístupněny, či jiným způsobem postoupeny na jakoukoli třetí osobu bez předchozího prokazatelného souhlasu společnosti Telco Pro Services, a. s. Informace o existenci sítí mohou být využity pouze pro účel, pro který byly vyžádány.

S pozdravem

Telco Pro Services, a. s.

Praha, Praha 4
Duhová 1531/3
PSČ 140 00
IČ: 29148278

Přílohy

Situační výkres zájmového území



Platí pouze se sdělením číslo 0200880970.

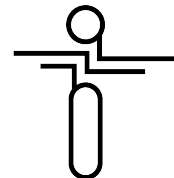
Zakreslené polohy zařízení v příloze jsou pouze informativní.

Situační výkres zájmového území



LEGENDA

- | | |
|-------------------------------------|-------------------------------|
| ■ ■ ■ ■ ■ Nadzemní optické vedení | — Radioreléový spoj vzduch |
| — Podzemní optické vedení | Zájmové území |
| ■ ■ ■ ■ ■ Nadzemní metalické vedení | — Hranice katastrálního území |
| — Podzemní metalické vedení | |



Ing. Milan Macko
Pod Zámečkem 1406/28
50012 Hradec Králové

naše značka
5001888434

vyřizuje
Jaroslav Kápička

datum
11.03.2019

Věc:

III/11262 Třeštica, most ev. č. 11262-2

K.ú. - p.č.: Třeštica

Stavebník: Krajská správa a údržba silnic Vysočiny, příspěvková organizace, Kosovská 1122/16, 58601 Jihlava

Účel stanoviska: Informace o výskytu sítí (formát PDF)

GasNet, s.r.o., jako provozovatel distribuční soustavy (PDS) a technické infrastruktury, zastoupený GridServices, s.r.o., vydává toto stanovisko:

Toto stanovisko slouží POUZE JAKO INFORMACE o výskytu plynárenského zařízení a plynovodních přípojek (dále jen PZ) v zájmovém území vyznačeném v příloze.

V zájmovém území vyznačeném v příloze tohoto stanoviska, nebo jeho blízkosti se NACHÁZÍ provozovaná PZ ve vlastnictví nebo správě GasNet, s.r.o. - viz příloha s informativní polohou PZ a informací v legendě. Upozorňujeme, že se v zájmovém území vyznačeném v příloze tohoto stanoviska mohou nacházet PZ, která jsou ve fázi výstavby a doposud nebyla předána GasNet, s.r.o. k provozování. Taktéž se v zájmovém území mohou nacházet PZ jiných vlastníků či správců, případně i dlouhodobě nefunkční/neprovozovaná PZ bez dostupných informací o jejich poloze a vlastnictví. Tato PZ NEJSOU v příloze vyznačena a nejsou předmětem tohoto stanoviska.

Toto stanovisko LZE použít pro:

- případné upřesnění polohy PZ jeho vytýčením. Vytýčení provede příslušná regionální oblast a to ZDARMA. Při žádosti uvede žadatel naši značku (číslo jednací) uvedenou v úvodu tohoto stanoviska. Objednání vytýčení se provádí na portálu Distribuce plynu online: <https://dpo.gasnet.cz/zadost-o-vytyceni>.

Toto stanovisko NELZE použít pro:

- jednání s orgány státní správy ve věcech územního plánování a stavebního řádu dle zákona č. 183/2006 Sb. v platném znění
- územní řízení, řízení o územním souhlasu, veřejnoprávní smlouvy pro umístění stavby, zjednodušené územní řízení, ohlášení, stavební řízení, společné územní a stavební řízení, veřejnoprávní smlouvu o provedení stavby nebo oznámení stavebního záměru s certifikátem autorizovaného inspektora.
- realizaci stavby a rovněž nenahrazuje stanovisko k dokumentaci stavby.

Pokud chcete využít poskytnuté informace pro zpracování projektové dokumentace, sdělujeme Vám tyto další informace:

1) O poskytnutí polohy stávajících PZ ve správě GasNet, s.r.o. v digitální podobě (dgn,dwg) lze požádat prostřednictvím služby Vektorová data, která je dostupná na <https://dpo.gasnet.cz/zadost-o-vektorova-data>. Tato služba je určena odborné veřejnosti (projekční firmy) a obcím a krajům (oblast územního plánování).

2) Projektovou dokumentaci, ve které budou zakreslena PZ dle poskytnutých mapových nebo elektronických podkladů, požadujeme předložit k odsouhlasení podáním žádosti na portálu Distribuce plynu online <https://dpo.gasnet.cz/zadost-o-stanovisko>.

3) Dokumentace bude vypracována ve smyslu stavebního zákona č. 183/2006 Sb. ve znění pozdějších předpisů.

GridServices, s.r.o.

Plynárenská 499/1
Zábrdovice

602 00 Brno

T +420532221111

F +420545578571

E vaclav.dolezal@innogy.com

I www.gridservices.cz

IČ: 27935311

DIČ: CZ27935311

Zapsán do obchodního rejstříku:

Krajský soud v Brně

oddíl C, vložka 57165

26.07.2007

Bankovní spojení:
Československá obchodní banka,
a.s.

Číslo účtu: 17837923

Kód banky: 0300

4) Pokud v poskytnutých mapových podkladech naleznete informaci o PLÁNOVANÉ STAVBĚ PŘED REALIZACÍ, jedná se o situaci, kdy v zájmovém území nebo v jeho blízkosti se připravuje plynárenská stavba (rekonstrukce, nová výstavba, přeložka). V případě, že se bude jednat o připravovanou investici GasNet, s.r.o., požadujeme Vaši stavbu koordinovat s naším záměrem.

5) Pokud v poskytnutých mapových podkladech naleznete informaci o PROVEDENÉ VÝSTAVBĚ, KTERÁ NENÍ UVEDENA DO PROVOZU, jedná se o situaci, kdy v zájmovém území nebo v jeho blízkosti je vybudováno PZ, které bude v blízké době uvedeno do provozu. Na tato PZ se vztahují ochranná, případně bezpečnostní pásma dle zákona č. 458/2000 Sb. ve znění pozdějších předpisů. Informace o možnosti poskytnutí digitálních dat (dgn,dwg) a podmínky výdeje získáte na adrese: <http://www.gasnet.cz/cs/zadost-o-vektorova-data/>.

6) Pokud Vaše zájmové území protíná PÁSMO VLIVU ANODOVÉHO UZEMNĚNÍ SKAO, je třeba individuálního posouzení v závislosti na připravované stavbě. V tomto případě kontaktujte techniky odboru externích požadavků zákazníků: Zdeněk Kocourek, Ing. Martin Majkut (zdenek.kocourek@innogy.com, martin.majkut@innogy.com), kteří Vám poskytnou podrobné informace.

7) V případě potřeby dalších informací k poskytnutým mapovým podkladům kontaktujte technika externích požadavků prostřednictvím Kontaktního systému <http://www.gasnet.cz/cs/kontaktni-system/> (Stanovisko k existenci sítí a ke stavbě NEplynárenského zařízení).

Plynofikace nemovitosti:

Požadavek na připojení nového odběrného místa nebo technické změny u existujícího odběrného místa musí být projednán prostřednictvím žádosti o připojení k distribuční soustavě. Podrobné informace naleznete na stránkách GasNet, s.r.o. <https://www.gasnet.cz/cs/zakaznik/>.

V případě, že plánovaná plynofikace vyvolá rozšíření plynovodní sítě (připojení více odběrných míst), musí být toto projednáno s vlastníkem sítě GasNet, s.r.o.. Podrobné informace naleznete na stránkách <https://www.gasnet.cz/cs/obec-developer/>.

Stanovisko bylo vygenerováno na základě Vaší žádosti automaticky.

Toto stanovisko platí pouze pro území vyznačené v příloze tohoto stanoviska a to 24 měsíců ode dne jeho vydání.

Za správnost a úplnost dokumentace předložené s žádostí včetně jejího souladu s platnými předpisy plně zodpovídá její zpracovatel. Stanovisko nenahrazuje případná další stanoviska k jiným částem stavby.

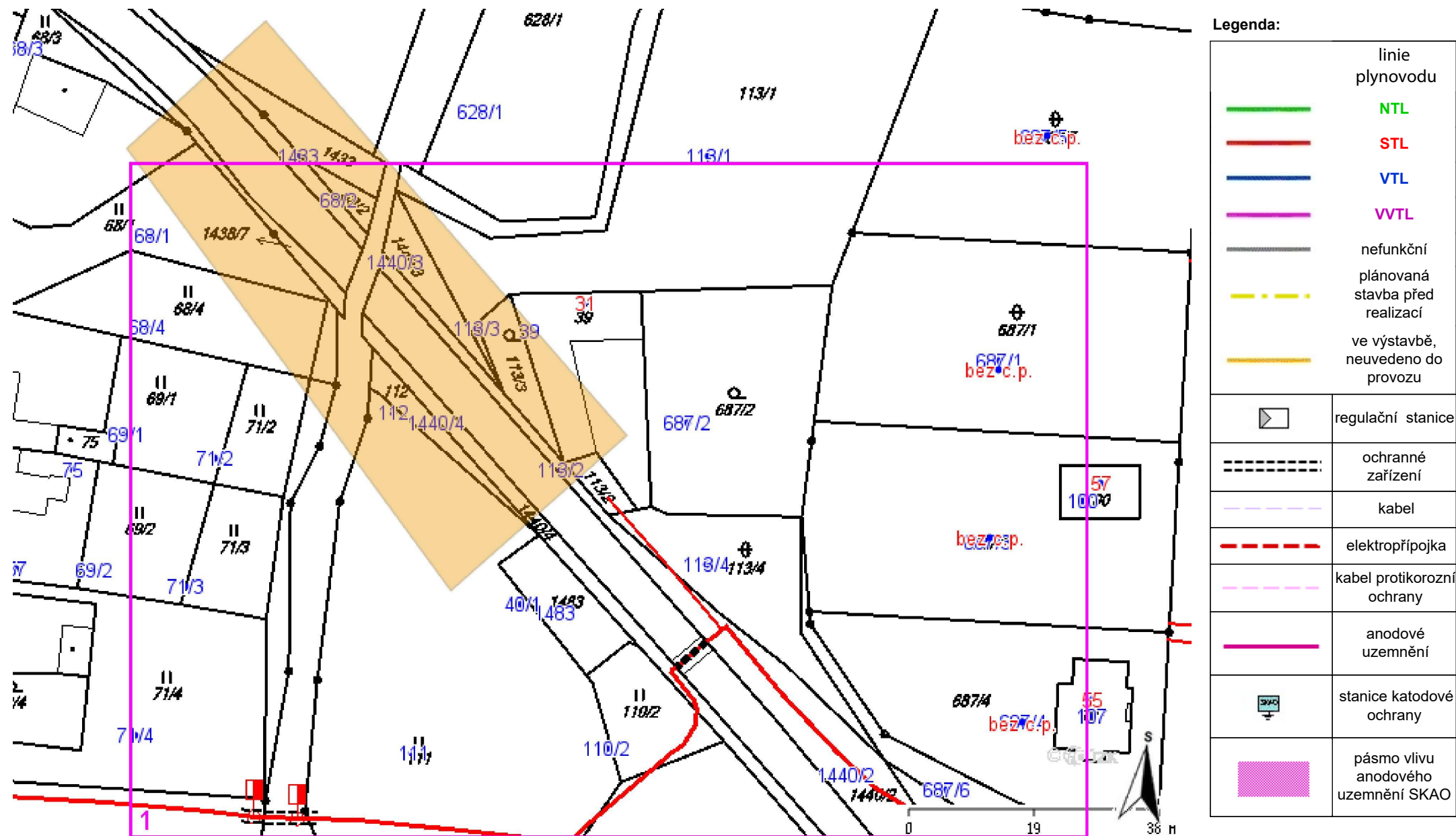
V případě další korespondence nebo jednání (např. změna stavby) uvádějte naši značku - 5001888434 a datum tohoto stanoviska. Kontakty jsou k dispozici na www.gridservices.cz nebo NONSTOP zákaznická linka 800 11 33 55.

GasNet, s.r.o.
zastoupená společností GridServices, s.r.o., IČ 279 35 311
Jaroslav Kápička
Vedoucí zpracování externích požadavků
Odbor zpracování externích požadavků

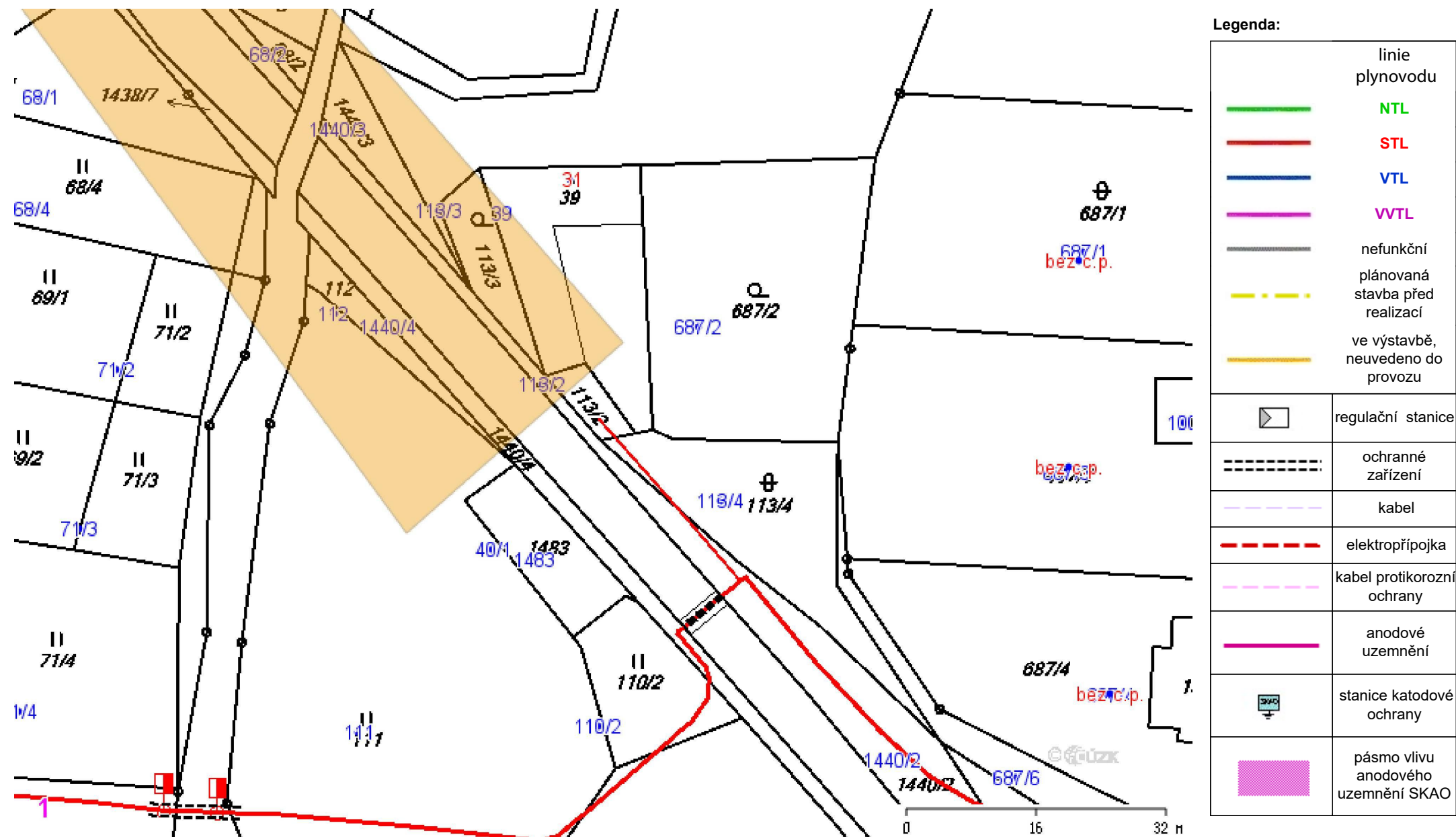
Přílohy: Detailní zakres plynárenského zařízení

Příloha: Detailní zákres plynárenského zařízení. Tato příloha je nedílnou součástí stanoviska č. 5001888434 ze dne 11.03.2019.

Provozovatel DS: GasNet, s.r.o.; Stavebník: Krajská správa a údržba silnic Vysočiny, příspěvková organizace, Kosovská 1122/16, 58601 Jihlava. K.ú.: Třeštice.



Provozovatel DS: GasNet, s.r.o.; Stavebník: Krajská správa a údržba silnic Vysočiny, příspěvková organizace, Kosovská 1122/16, 58601 Jihlava. K.ú.: Třeštice.



**VYJÁDŘENÍ O EXISTENCI SÍTĚ ELEKTRONICKÝCH KOMUNIKACÍ
společnosti Česká telekomunikační infrastruktura a.s.
(„Vyjádření“)**

**A VŠEOBECNÉ PODMÍNKY OCHRANY SÍTĚ ELEKTRONICKÝCH KOMUNIKACÍ
společnosti Česká telekomunikační infrastruktura a.s.
(„Všeobecné podmínky ochrany SEK“)**

toto Vyjádření a Všeobecné podmínky ochrany SEK je vydané dle ustanovení § 101 zákona č. 127/2005 Sb., o elektronických komunikacích a o změně některých souvisejících zákonů, v účinném znění („**Zákon o elektronických komunikacích**“), a dle ustanovení § 161 zákona č. 183/2006 Sb., o územním plánování a stavebním řádu, v účinném znění („**Stavební zákon**“), a dle příslušných ustanovení zákona č. 89/2012 Sb., občanský zákoník, v účinném znění („**Občanský zákoník**“)

Číslo jednací: 666546/19

Číslo žádosti: 0119 494 212 („Žádost“)

Název akce („ Stavba “)	III/11262 Třeštice, most ev.č.11262-2	
Důvod vydání Vyjádření („ Důvod vyjádření “)	Informace o poloze sítě	
Žadatel	Miroslav Macko, Ing. Milan Macko, mosty a konstrukce staveb	
Stavebník	Krajská správa a údržba silnic Vysočiny, příspěvková organizace, Kosovská 1122/16, Jihlava, 58601	
Zájmové území	Okres	Jihlava
	Obec	Třeštice
	Kat. území / č. parcely	Třeštice
Platnost Vyjádření	17. 6. 2021 („Den konce platnosti Vyjádření“)	

Žadatel Žádostí určil a vyznačil Zájmové území, jakož i určil Důvod Vyjádření.

Na základě určení a vyznačení Zájmového území Žadatelem a na základě určení Důvodu Vyjádření vydává společnost Česká telekomunikační infrastruktura a.s. následující Vyjádření:

Dojde ke střetu se sítí elektronických komunikací (dále jen „SEK“) společnosti **Česká telekomunikační infrastruktura a.s.**

- (I) Na Žadatelem určeném a vyznačeném Zájmovém území se vyskytuje SEK společnosti Česká telekomunikační infrastruktura a.s.; a
- (II) Stavebník nebo jím pověřená třetí osoba je povinen řídit se Všeobecnými podmínkami ochrany SEK, které jsou nedílnou součástí Vyjádření; a
- (III) pro případ, že bude nezbytné přeložení SEK, zajistí vždy takové přeložení SEK její vlastník, společnost Česká telekomunikační infrastruktura a.s. Stavebník, který vyvolal překládku SEK je dle ustanovení § 104 odst. 17 Zákona o elektronických komunikacích povinen uhradit společnosti Česká telekomunikační infrastruktura a.s. veškeré náklady na nezbytné úpravy dotčeného úseku SEK, a to na úrovni stávajícího technického řešení; a
- (IV) pro účely přeložení SEK dle bodu (III) tohoto Vyjádření je Stavebník povinen uzavřít se společností Česká telekomunikační infrastruktura a.s. Smlouvu o realizaci překládky SEK; a
- (V) Stavebník a/nebo Žadatel není oprávněn užít toto Vyjádření k podání jakékoliv žádosti o vydání jakéhokoliv správního rozhodnutí či jiného rozhodnutí majícího obdobný charakter.

Číslo jednací: 666546/19

Číslo žádosti: 0119 494 212

Vyjádření je platné pouze pro Zájmové území určené a vyznačené Žadatelem, jakož i pro Důvod Vyjádření stanovený a určený Žadatelem v Žádosti.

Vyjádření pozbývá platnosti i) dnem, kdy je Žadatelem a/nebo Stavebníkem použito k podání žádosti o vydání jakéhokoliv správního rozhodnutí či jiného rozhodnutí majícího obdobný charakter a/nebo dnem zahájení jakéhokoliv správního rozhodnutí či jiného rozhodnutí majícího obdobný charakter, ve kterém bylo Vyjádření použito, ii) uplynutím doby platnosti v tomto Vyjádření uvedené, iii) změnou rozsahu Zájmového území či změnou Důvodu Vyjádření uvedeného v Žádosti a/nebo iv) porušením Všeobecných podmínek ochrany SEK, to vše v závislosti na tom, která ze skutečností rozhodná pro pozbytí platnosti Vyjádření nastane nejdříve.

Společnost Česká telekomunikační infrastruktura a.s. vydáním tohoto Vyjádření poskytla Žadateli pro Žadatelem určené a vyznačené Zájmové území veškeré informace o SEK dostupné společnosti Česká telekomunikační infrastruktura a.s. ke dni podání Žádosti.

Ze strany společnosti Česká telekomunikační infrastruktura a.s. může v některých případech docházet ke zpracování Vašich osobních údajů. Ke zpracování Vašich osobních údajů dochází vždy v souladu s platnými právními předpisy. Konkrétní zásady a podmínky zpracování osobních údajů společnosti Česká telekomunikační infrastruktura a.s. jsou dostupné na <https://www.cetin.cz/zasady-ochrany-osobnich-udaju>.

V případě dotazů k Vyjádření kontaktujte prosím asistenční linku 238 461 111.

Přílohami Vyjádření jsou:

- *Všeobecné podmínky ochrany SEK*
- *Informace k vytýčení SEK ve vlastnictví společnosti Česká telekomunikační infrastruktura a.s.*
- *Informace o možném napojení na SEK ve vlastnictví společnosti Česká telekomunikační infrastruktura a.s.*
- *Situační výkres (obsahuje Zájmové území určené a vyznačené Žadatelem a výřezy účelové mapy SEK)*

Vyjádření vydala společnost **Česká telekomunikační infrastruktura a.s.** dne: 17. 6. 2019.


Česká telekomunikační infrastruktura a.s.
Olšanská 2681/6
130 00 Praha 3
DIČ: CZ04084063


VŠEOBECNÉ PODMÍNKY OCHRANY SÍTĚ ELEKTRONICKÝCH KOMUNIKACÍ společnosti Česká telekomunikační infrastruktura a.s.

1. PLATNOST VŠEOBECNÝCH PODMÍNEK

- i) Tyto Všeobecné podmínky ochrany sítě elektronických komunikací (dále jen „**VPOSEK**“) tvoří součást Vyjádření (jak je tento pojem definován níže v článku 2 VPOSEK).
- ii) V případě rozporu mezi Vyjádřením a těmito VPOSEK mají přednost ustanovení Vyjádření, pokud není těmito VPOSEK stanoveno jinak.

2. DEFINICE

Níže uvedené termíny, jsou-li použity v těchto VPOSEK a uvozeny velkým písmenem, mají následující význam, není-li těmito VPOSEK a/nebo Příslušnými požadavky stanoveno výslovně jinak:

„**CETIN**“ znamená Česká telekomunikační infrastruktura a.s. se sídlem Olšanská 2681/6, Praha 3 PSČ 130 00, IČO: 04084063, zapsaná v obchodním rejstříku vedeném Městským soudem v Praze pod spz. B 20623;

„**Den**“ je kalendářní den;

„**Kabelovod**“ podzemní zařízení sestávající se z tělesa Kabelovodu a kabelových komor, sloužící k zatahování kabelů a ochranných trubek;

„**Občanský zákoník**“ znamená zákon č. 89/2012 Sb., občanský zákoník, v účinném znění;

„**POS**“ je zaměstnanec společnosti CETIN, pověřený ochranou sítě, Eva Pyroutková, tel.: 602 428 844, e-mail: eva.pyroutkova@cetin.cz;

„**Pracovní den**“ znamená Den, kromě soboty, neděle, a státních svátků a ostatních svátků ve smyslu zákona č. 245/2000 Sb., o státních svátcích, o významných dnech a o dnech pracovního klidu, v účinném znění;

„**Příslušné požadavky**“ znamená jakýkoli a každý příslušný právní předpis, vč. technických norem, nebo normativní právní akt veřejné správy či samosprávy, nebo jakékoli rozhodnutí, povolení, souhlas nebo licenc, včetně podmínek, které s ním souvisí;

„**Překládka**“ je stavba spočívající ve změně trasy vedení SEK ve vlastnictví CETIN nebo přemístění zařízení SEK ve vlastnictví CETIN; Stavebník, který Překládku vyvolal, je dle ustanovení § 104 odst. 17 Zákona o elektronických komunikacích povinen uhradit společnosti CETIN veškeré náklady na nezbytné úpravy dotčeného úseku SEK, a to na úrovni stávajícího technického řešení;

„**SEK**“ je síť elektronických komunikací ve vlastnictví CETIN;

„**Stavba**“ je stavba a/nebo činnost ve vztahu, k níž bylo vydáno Vyjádření, a je prováděna Stavebníkem a/nebo Žadatelem v souladu s Příslušnými požadavky, povolená příslušným správním rozhodnutím vydaným dle Stavebního zákona;

„**Stavebník**“ je osoba takto označená ve Vyjádření;

„**Stavební zákon**“ je zákon č. 183/2006 Sb., o územním plánování a stavebním řádu, v účinném znění;

„**Vyjádření**“ je vyjádření o existenci sítě elektronických komunikací vydané společností CETIN dne 17. 6. 2019 pod č.j. 666546/19;

„**Zájmové území**“ je území označené Žadatelem a/nebo Stavebníkem v Žádosti;

„**Situační výkres**“ je výkres, který je přílohou Vyjádření a obsahuje Zájmové území určené a vyznačené Žadatelem v Žádosti a výřezy účelové mapy SEK;

„**Zákon o elektronických komunikacích**“ je zákon č. 127/2005 Sb., o elektronických komunikacích a o změně některých souvisejících zákonů, v účinném znění;

„**Žadatel**“ je osoba takto označená ve Vyjádření.

„**Žádost**“ je žádost, kterou Žadatel a/nebo Stavebník požádal CETIN o vydání Vyjádření.

3. PLATNOST A ÚČINNOST VPOSEK

Tyto VPOSEK jsou platné a účinné dnem odeslání Vyjádření na i) adresu elektronické pošty Stavebníka a/nebo Žadatele uvedenou v Žádosti nebo ii) adresu pro doručení prostřednictvím poštovní přepravy uvedenou Stavebníkem a/nebo Žadatelem v Žádosti.

4. OBECNÁ PRÁVA A POVINNOSTI STAVEBNÍKA A/NEBO ŽADATELE

- (i) Stavebník, Žadatel je výslovně srozuměn s tím, že SEK je veřejné prospěšným zařízením, byla zřízena ve veřejném zájmu a je chráněna Příslušnými požadavky.
- (ii) SEK je chráněna ochranným pásmem, jehož rozsah je stanoven (a) ustanovením § 102 Zákona o elektronických komunikacích a/nebo (b) právními předpisy účinnými před Zákonom o elektronických komunikacích, není-li Příslušnými požadavky stanoveno jinak.
- (iii) Stavebník, Žadatel nebo jím pověřená třetí osoba, je povinen při provádění Stavby nebo jiných prací, při odstraňování havárií a projektování staveb, řídit se Příslušnými požadavky, správnou praxí v oboru stavebnictví a technologickými postupy a je povinen učinit veškerá nezbytná opatření vyžadovaná Příslušnými požadavky k ochraně SEK před poškozením. Povinnosti dle tohoto odstavce má Stavebník rovněž ve vztahu k SEK, které se nachází mimo Zájmové území.
- (iv) Při zjištění jakéhokoli rozporu mezi údaji v Situačním výkresu, který je přílohou Vyjádření a skutečným stavem, je Stavebník a/nebo Žadatel povinen bez zbytečného odkladu, nejpozději Den následující po zjištění takové skutečnosti, zjištěný rozpor oznámit POS.
- (v) Stavebník, Žadatel nebo jím pověřená třetí osoba, je povinen každé poškození či krádež SEK bezodkladně, nejpozději Den následující po zjištění takové skutečnosti, oznámit takovou skutečnost dohledovému centru společnosti CETIN na telefonní číslo +420 238 464 190.
- (vi) Bude-li Stavebník, Žadatel nebo jím pověřená třetí osoba na společnosti CETIN požadovat, aby se jako účastník správního řízení, pro jehož účely bylo toto Vyjádření vydáno, vzdala práva na odvolání proti rozhodnutí vydanému ve správním řízení, je oprávněn kontaktovat POS.

5. POVINNOSTI STAVEBNÍKA PŘI PŘÍPRAVĚ STAVBY

- (i) Při projektování Stavby je Stavebník povinen zajistit, aby projektová dokumentace Stavby (i) zohledňovala veškeré požadavky na ochranu SEK vyplývající z Příslušných požadavků, zejména ze Zákona o elektronických komunikacích a Stavebního zákona, (ii) respektovala správnou praxi v oboru stavebnictví a technologické postupy a (iii) umožňovala, aby i po provedení a umístění Stavby dle takové projektové dokumentace byla společnost CETIN, jako vlastník SEK schopna bez jakýkoliv omezení a překážek provozovat SEK, provádět údržbu a opravy SEK.
- (ii) Nebude-li možné projektovou dokumentací zajistit některý, byť i jeden z požadavků dle předchozího odstavce (i) a/nebo umístění Stavby by mohlo způsobit, že nebude naplněn některý, byť i jeden z požadavků dle předchozího odstavce (i), vyvolá Stavebník Překládku.
- (iii) Při projektování Stavby, která se nachází nebo je u ní zamýšleno, že se bude nacházet v ochranném pásmu radiových tras společnosti CETIN a překračuje výšku 15 m nad zemským povrchem, a to včetně dočasných objektů zařízení staveníště (jeřáby, konstrukce, atd.) je Stavebník povinen písemně kontaktovat POS za účelem získání konkrétního stanoviska a podmínek k ochraně radiových tras společnosti CETIN a pro určení, zda Stavba vyvolá Překládku. Ochranné pásmo radiových tras v šíři 50m je zakresleno do situačního výkresu, který je součástí tohoto Vyjádření.

VŠEOBECNÉ PODMÍNKY OCHRANY SÍTĚ ELEKTRONICKÝCH KOMUNIKACÍ společnosti Česká telekomunikační infrastruktura a.s.

- (iv) Pokud se v Zájmovém území nachází podzemní silové vedení (NN) ve vlastnictví společnosti CETIN, je Stavebník povinen ve vztahu k projektové dokumentaci zajistit totéž, co je uvedeno pod písm (i) tohoto článku 5, přičemž platí, že Stavebník vyvolá Překládku v případech uvedených pod písm (ii) tohoto článku 5.
- (v) Stavebník je povinen při projektování Stavby, která je stavbou (a) zařízení silových elektrických sítí (VN, VVN a ZVVN) a/nebo (b) trakčních vedení, provést výpočet či posouzení rušivých vlivů na SEK, zpracovat ochranná opatření, to vše dle a v souladu s Příslušnými požadavky. Stavebník je povinen nejpozději třicet (30) Dnů před podáním žádosti o vydání příslušného správního rozhodnutí k umístění Stavby dle Stavebního zákona předat POS výpočet či posouzení rušivých vlivů na SEK a zpracovaná ochranná opatření.
- (vi) Je-li Stavba v souběhu s Kabelovodem, nebo Kabelovod kříží, je Stavebník povinen nejpozději ke Dni, ke kterému započne se zpracováním projektové dokumentace ke Stavbě, oznámit POS a projednat s POS (a) veškeré případy, kdy trajektorie podvrtní a protlačí budou vedeny ve vzdálenosti menší, než je 1,5 m od Kabelovodu a (b) jakékoliv výkopové práce, které budou nebo by mohly být vedeny v úrovni či pod úrovní Kabelovodu nebo kabelové komory.
- (vii) Je-li Stavba umístěna nebo má být umístěna v blízkosti Kabelovodu, ve vzdálenosti menší, než jsou 2 m nebo kříží-li Stavba Kabelovod ve vzdálenosti menší, než je 0,5 m nad nebo kdekoliv pod Kabelovodem, je Stavebník povinen předložit POS k posouzení zakreslení Stavby v příčných řezech, přičemž do příčného řezu je Stavebník rovněž povinen zakreslit profil kabelové komory.

6. POVINNOSTI STAVEBNÍKA PŘI PROVÁDĚNÍ STAVBY

- (i) Stavebník je před započítím jakýchkoliv zemních prací ve vztahu ke Stavbě povinen vytýčit trasu SEK na terénu dle Příslušných požadavků a dle Stavebního zákona. S vytýčenou trasou SEK je Stavebník povinen seznámit všechny osoby, které budou anebo by mohly zemní práce ve vztahu ke Stavbě provádět. V případě porušení této povinnosti bude Stavebník odpovědný společnosti CETIN za náklady a škody, které porušením této povinnosti společnosti CETIN vzniknou a je povinen je společnosti CETIN uhradit.
- (ii) Pět (5) Pracovních dní před započítím jakýchkoliv prací ve vztahu ke Stavbě je Stavebník povinen oznámit společnosti CETIN, že zahájí práce či činnosti ve vztahu ke Stavbě. Písemné oznámení dle předchozí věty zašle Stavebník na adresu elektronické pošty POS a bude obsahovat minimálně číslo jednací Vyjádření a kontaktní údaje Stavebníka.
- (iii) Stavebník je povinen zabezpečit a zajistit SEK proti mechanickému poškození, a to zpravidla dočasným umístěním silničních betonových panelů nad kabelovou trasou SEK. Do doby, než je zajištěna a zabezpečena ochrana SEK proti mechanickému poškození, není Stavebník oprávněn přejíždět vozidly nebo stavební mechanizací kabelovou trasu SEK. Při přepravě vysokých nákladů nebo při projíždění stroji, vozidly či mechanizací pod nadzemním vedením SEK je Stavebník povinen prověřit, zda výška nadzemního vedení SEK je dostatečná a umožňuje spolehlivý a bezpečný způsob přepravy nákladu či průjezdu strojů, vozidel či mechanizace.
- (iv) Při provádění zemních prací v blízkosti SEK je Stavebník povinen postupovat tak, aby nedošlo ke změně hloubky uložení nebo prostorového uspořádání SEK. V místech, kde SEK vystupuje ze země do budovy, rozváděče, na sloup apod. je Stavebník povinen vykonávat zemní práce se zvýšenou mírou opatrnosti, výkopové práce v blízkosti sloupů nadzemního vedení SEK je Stavebník povinen provádět v takové vzdálenosti od sloupu nadzemního vedení SEK,

kteřá je dostatečná k tomu, aby nedošlo nebo nemohlo dojít k narušení stability sloupu nadzemního vedení SEK. Stavebník je povinen zajistit, aby jakoukoliv jeho činností nedošlo bez souhlasu a vědomí společnosti CETIN (a) ke změně nivelety terénu, a/nebo (b) k výsadbě trvalých porostů, a/nebo (c) ke změně rozsahu a změně konstrukce zpevněných ploch. Pokud došlo k odkrytí SEK, je Stavebník povinen SEK po celou dobu odkrytí náležitě zabezpečit proti provedení, poškození a odcizení.

- (v) Zjistí-li Stavebník kdykoliv během provádění prací ve vztahu ke Stavbě jakýkoliv rozpor mezi údaji v projektové dokumentaci a skutečností, je povinen bezodkladně přerušit práce a oznámit zjištěný rozpor na adresu elektronické pošty POS. Stavebník není oprávněn pokračovat v pracích ve vztahu ke Stavbě do doby, než získá písemný souhlas POS s pokračováním prací.
- (vi) Stavebník není bez předchozího písemného souhlasu společnosti CETIN oprávněn manipulovat s kryty kabelových komor, jakkoliv zakrývat vstupy do kabelových komor, a to ani dočasně, vstupovat do kabelových komor, jakkoliv manipulovat s případně odkrytými prvky SEK či s jakýmkoliv jiným zařízením se SEK souvisejícím. Rovněž bez předchozího písemného souhlasu společnosti CETIN není Stavebník oprávněn umístit nad trasou Kabelovodu jakoukoliv jinou síť technické infrastruktury v podélném směru.
- (vii) Byla-li v souladu s Vyjádřením a těmito VPOSEK odkryta SEK je Stavebník povinen tři (3) Pracovní dny před zakrytím SEK písemně oznámit POS zakrytí SEK a vyzvat ho ke kontrole před zakrytím. Oznámení Stavebníka dle předchozí věty musí obsahovat minimálně předpokládaný Den zakrytí, číslo jednací Vyjádření a kontaktní údaje Stavebníka. Stavebník není oprávněn provést zakrytí do doby, než získá písemný souhlas POS se zakrytím.

7. ROZHODNÉ PRÁVO

Vyjádření a VPOSEK se řídí českým právem, zejména Občanským zákoníkem, Zákonem o elektronických komunikacích a Stavebním zákonem. Veškeré spory z Vyjádření či VPOSEK vyplývající budou s konečnou platností řešeny u příslušného soudu České republiky.

8. PÍSEMNÝ STYK

Písemným stykem či pojmem „písemně“ se pro účely Vyjádření a VPOSEK rozumí předání zpráv jedním z těchto způsobů:

- v listinné podobě;
- e-mailovou zprávou s uznávaným elektronickým podpisem dle zák. č. 297/2016 Sb., o službách vytvářejících důvěru pro elektronické transakce, v účinném znění; a/nebo e-mailovou zprávou zaslanou na adresu POS.

9. ZÁVĚREČNÁ USTANOVENÍ

- (i) Stavebník, Žadatel nebo jím pověřená třetí osoba je počinaje Dnem převzetí Vyjádření povinen užít informace a data uvedená ve Vyjádření pouze a výhradně k účelu, pro který mu byla tato poskytnuta. Stavebník, Žadatel nebo jím pověřená třetí osoba není oprávněn informace a data rozmnožovat, rozšiřovat, pronajímat, půjčovat či jinak umožnit jejich užívání třetí osobou bez předchozího písemného souhlasu společnosti CETIN.
- (ii) Pro případ porušení kterékoliv z povinností Stavebníka, Žadatele nebo jím pověřené třetí osoby, založené Vyjádřením /nebo těmito VPOSEK je Stavebník, Žadatel či jím pověřená třetí osoba odpovědný za veškeré náklady a škody, které společnosti CETIN vzniknou porušením povinnosti Stavebníka, Žadatele nebo jím pověřené třetí osoby.

Číslo jednací: 666546/19

Číslo žádosti: 0119 494 212

Informace o možném napojení na SEK ve vlastnictví společnosti Česká telekomunikační infrastruktura a.s.

Česká telekomunikační infrastruktura a.s. („CETIN“) poskytuje dle ustanovení § 161 odst. 1 Stavebního zákona tyto informace o podmínkách napojení Stavby a/nebo budovy označené v Žádosti na již existující SEK:

- (i) specifické podmínky napojení Stavby a/nebo budovy označené v Žádosti na již existující SEK Vám za společnost CETIN poskytne Baránek Milan, Polenská 4382 Jihlava, e-mail: milan.baranek@cetin.cz („**Kontaktní osoba CETIN**“). Kontaktní osoba CETIN pro Vás bude koordinátorem případného napojení Stavby a/nebo budovy označené v Žádosti na již existující SEK, zejména poskytne informace o technickém řešení napojení a stanoví přípojný bod na již existující SEK;
- (ii) předpokladem pro napojení Stavby a/nebo budovy označené v Žádosti na již existující SEK je získání veškerých povolení a souhlasů vyžadovaných platnými právními předpisy pro vybudování té části SEK, která je nezbytná pro napojení Stavby a/nebo budovy označené v Žádosti na již existující SEK, je-li takových povolení a souhlasů dle platných právních předpisů pro vybudování SEK třeba, a rovněž splnění veškerých technických podmínek pro napojení na již existující SEK;

Další pro Vás užitečné informace k napojení na SEK ve vlastnictví společnosti Česká telekomunikační infrastruktura a.s.:

- pokud Vaše Stavba bude umístována na základě správního rozhodnutí, doporučujeme žádost o vydání takového správního rozhodnutí podat tak, aby žádost obsahovala rovněž stavbu přípojky k SEK;
- doporučujeme stavbu přípojky k SEK v žádosti o vydání správního rozhodnutí označit jako stavební objekt - „SO trasa SEK společnosti Česká telekomunikační infrastruktura a.s.“;
- trasu přípojky k SEK a místo napojení přípojky k SEK na již existující SEK společnosti Česká telekomunikační infrastruktura a.s. konzultujte prosím s Kontaktní osobou CETIN;
- v případě, že jste dali na naše doporučení, a Vaše žádost o vydání správního rozhodnutí k umístění Stavby obsahovala rovněž stavbu přípojky k SEK, informujte Kontaktní osobu CETIN o nabytí právní moci správního rozhodnutí vydaného na Stavbu a stavbu přípojky k SEK, společnost Česká telekomunikační infrastruktura a.s. se s Vámi dohodne na postoupení práv a povinností vyplývajících ze správního rozhodnutí na stavbu přípojky k SEK a zajistí výstavbu přípojky k SEK;
- stavíte-li budovu a/nebo je-li budova podstatně rekonstruována, mějte na paměti, že taková budova musí být vybavena fyzickou infrastrukturou uvnitř budovy, která umožní zavedení sítě elektronických komunikací až do koncového bodu sítě v prostoru budovy, který užívá koncový uživatel, budova musí být vybavena přístupovým bodem budovy - upozorňujeme, že se jedná o požadavky stanovené právním předpisem, zákonem č. 194/2017 Sb., o opatřeních ke snížení nákladů na zavádění vysokorychlostních sítí elektronických komunikací, v účinném znění;
- doporučujeme provést přípravu budovy na následné vybudování vnitřních komunikačních rozvodů (např. trubkováním ve zdivu) nebo vybudovat vlastní komunikační rozvody umožňující napojení k SEK;
- stavíte-li budovu, mějte na paměti, že tato musí umožňovat vstup silnoproudých a komunikačních kabelů do budovy, umístění rozvodných skříní a provedení vnitřních silnoproudých a komunikačních rozvodů až ke koncovým bodům sítě. Vnitřní komunikační rozvody musí splňovat požadavky na zabezpečení proti zneužití;
- společnost Česká telekomunikační infrastruktura a.s. Vám nabízí zhotovení typového projektu pro realizaci vnitřních rozvodů, koncového bodu sítě a řešení vstupu vedení SEK ke koncovému bodu sítě. Máte-li o zhotovení takového typového projektu zájem, prosím obraťte se na Kontaktní osobu CETIN, dohodne s Vámi vše potřebné.

Požadujete-li jakékoliv další informace o možném napojení Stavby a/nebo budovy označené v Žádosti na již existující SEK, prosíme kontaktujte Kontaktní osobu CETIN.

A zde www.zrychlujemecesko.cz můžete zjistit, jak je lokalita, kterou jste označil v Žádosti pokryta SEK ve vlastnictví CETIN, jakou rychlost připojení SEK umožňuje, a jak takové připojení můžete získat.

Číslo jednací: 666546/19

Číslo žádosti: 0119 494 212

Informace k vytyčení SEK

V případě požadavku na vytyčení SEK ve vlastnictví společnosti CETIN se, prosím, obraťte na společnosti uvedené níže:

Česká telekomunikační infrastruktura a.s. - středisko Morava jih

se sídlem: Olšanská 2681/6, Praha 3, PSČ 13000

IČ: 04084063

DIČ: CZ04084063

kontakt: tel: 238465229 obslužná doba po-pa 7 - 15 hod

TEMO-TELEKOMUNIKACE, a.s. - výhradní dodavatel společnosti Česká telekomunikační infrastruktura

se sídlem: U Záběhlického zámku 233/15, 106 00 Praha 10

IČ: 25740253

DIČ: CZ25740253

kontakt: Pavel Drdla, mobil: 725871746, e-mail: pavel.drdla@temo.cz

Klíma Jiří, mobil: 602450093, e-mail: jiri.klima@temo.cz

CONTENT, s.r.o.

se sídlem: Karlov 1246, 594 01 Velké Meziříčí, pobočka: Okružní 28/18, 591 01 Žďár nad Sázavou

IČ: 63492164

DIČ: CZ63492164

kontakt: Martin Kalina, tel/fax: 566521721, mobil: 777702117, e-mail: kalina@content-vm.cz,
vytycenisiti@seznam.cz

ELTER, s.r.o.

se sídlem: Straněnská 1149, 539 01 Hlinsko

IČ: 49814419

DIČ: CZ49814419

kontakt: tel.: 469312100, mobil: 731115925, e-mail: elter.hlinsko@xaz.cz

Havel Stanislav, mobil: 736778264, Chadima Zdeněk, mobil: 731115933

GIS-STAVINVEX, a.s.

se sídlem: Pražská 1156, Pelhřimov

IČ: 25163558

DIČ: CZ25163558

kontakt: Petr Novák, mobil: 737 286 334, tel/fax: 596 541 102, e-mail: ostrava@gis-stavinvox.cz

Chadima Zdeněk

se sídlem: Máchova 257, 539 73 Skuteč

IČ: 01222163

DIČ:

kontakt: Zdeněk Chadima, tel: 731115933, e-mail: z.chadima@tiscali.cz

Jiří Novotný, Montáž, údržba a servis tel.sítí - okr. Třebíč, Znojmo

se sídlem: Akad. Práta 524, 675 55 Hrotovice, okr. Třebíč

IČ: 72377259

DIČ:

kontakt: Jiří Novotný, tel.: 568860888, mobil: 777318588, e-mail: novotny.hrotovice@seznam.cz

Josef Joura

se sídlem: Okřešice 53, okres Třebíč, 674 01

IČ: 88282091

DIČ: CZ6312180820

kontakt: Josef Joura, mobil: 602578674, e-mail: josefjoura@seznam.cz

Karel Horský

se sídlem: Poličská 877/36, 568 02 Svitavy - Předměstí

IČ: 01377841

DIČ:

kontakt: Karel Horský, mobil: 602 483 023, e-mail: k.horsky.sy@gmail.com

Číslo jednací: 666546/19

Číslo žádosti: 0119 494 212

K+K ELTEC, s.r.o.

se sídlem: Smetanova 997, 517 41 Kostelec nad Orlicí

IČ: 25277308

DIČ: CZ25277308

kontakt: Radovan Krsek, mobil: 603486395, e-mail: krsek@eltec.cz

PELMONT s.r.o

se sídlem: Vlášnická 1111, 393 01 Pelhřimov

IČ: 25172786

DIČ: CZ25172786

kontakt: Karel Pichl, tel.: 565325325, fax: 565333565, mobil: 602227227, e-mail: pelmont@pelmont.cz

Radim Zabloudil

se sídlem: Tábor 2356/28a, 602 00 Brno - Žabovřesky

IČ: 74899589

DIČ: CZ6210151585

kontakt: Radim Zabloudil, mobil: 602760276, e-mail: radim.zabloudil@seznam.cz

STAVAK spol. s r.o.

se sídlem: Žižkova 832, 580 01 Havlíčkův Brod

IČ: 15058786

DIČ: CZ15058786

kontakt: Jan Dostál, tel.: 569429309, mobil: 602482982, e-mail: dostal@stavak.cz

TELEPROG s.r.o.,

se sídlem: Znojemská 4665/78a, 586 01 Jihlava

IČ: 60721197

DIČ: CZ60721197

kontakt: Luboš Štěpnička, tel.: 567322089, fax: 567161319, mobil: 602782898, e-mail: stepnicka@teleprog.cz

Vegacom, a.s.

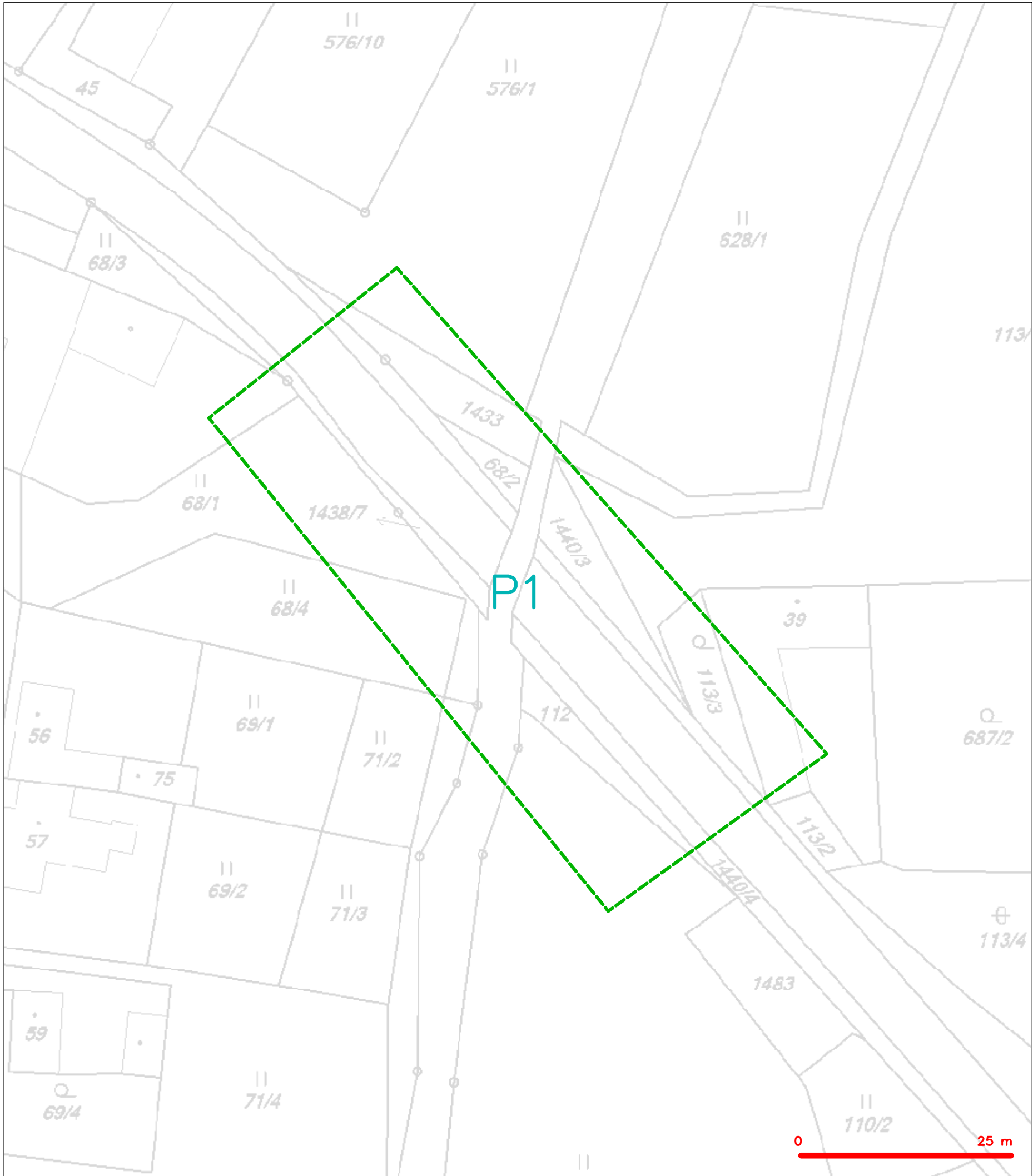
se sídlem: Rantířov 20, (Areál Agropodnik), 588 41 Vyskytná nad Jihlavou

IČ: 25788680

DIČ: CZ25788680

kontakt: Martin Pečar, mobil: 603855658, e-mail: pecar@vegacom.cz
Zdeněk Plšek, mobil: 605232401, e-mail: plsek@vegacom.cz

SITUAČNÍ VÝKRES - ZÁJMOVÉ ÚZEMÍ



LEGENDA
----- hranice zájmového území k vyjádření


Česká telekomunikační infrastruktura a.s.
Olšanská 2681/6
130 00 Praha 3
DIČ: CZ04084063
96

SITUAČNÍ VÝKRES - POLYGON 1



LEGENDA

- | | | | |
|--|---|--|---|
| | hranice zájmového území k vyjádření | | nezaměřený průběh optického kabelu, HDPE trubky |
| | NV přípojka, území s NV přípojkou CETIN | | nebo souběh optického a metalického kabelu |
| | zaměřený průběh metalického kabelu | | radiové sítě, ochranné pásmo radiové sítě |
| | zaměřený průběh optického kabelu, HDPE trubky | | nadzemní sítě |
| | nebo souběh optického a metalického kabelu | | neprovazované sítě |
| | nezaměřený průběh metalického kabelu | | podzemní sítě cizí |
| | nadzemní sítě cizí | | sítě s NV |
- kolektor, kabelovod

**VYJÁDŘENÍ O EXISTENCI SÍTĚ ELEKTRONICKÝCH KOMUNIKACÍ
společnosti Česká telekomunikační infrastruktura a.s.
(„Vyjádření“)**

**A VŠEOBECNÉ PODMÍNKY OCHRANY SÍTĚ ELEKTRONICKÝCH KOMUNIKACÍ
společnosti Česká telekomunikační infrastruktura a.s.
(„Všeobecné podmínky ochrany SEK“)**

toto Vyjádření a Všeobecné podmínky ochrany SEK je vydané dle ustanovení § 101 zákona č. 127/2005 Sb., o elektronických komunikacích a o změně některých souvisejících zákonů, v účinném znění („**Zákon o elektronických komunikacích**“), a dle ustanovení § 161 zákona č. 183/2006 Sb., o územním plánování a stavebním řádu, v účinném znění („**Stavební zákon**“), a dle příslušných ustanovení zákona č. 89/2012 Sb., občanský zákoník, v účinném znění („**Občanský zákoník**“)

Číslo jednací: 697884/19

Číslo žádosti: 0119 523 092 („Žádost“)

Název akce („Stavba“)	III/11262 Třeštice, most ev.č. 11262-2	
Důvod vydání Vyjádření („Důvod vyjádření“)	Společné územní a stavební řízení	
Žadatel	Miroslav Macko, Ing. Milan Macko, mosty a konstrukce staveb	
Stavebník	Krajská správa a údržba silnic Vysočiny, příspěvková organiz, Kosovská 1122/16, Jihlava, 58601	
Zájmové území	Okres	Jihlava
	Obec	Třeštice
	Kat. území / č. parcely	Třeštice
Platnost Vyjádření	9. 8. 2021 („Den konce platnosti Vyjádření“)	

Žadatel Žádostí určil a vyznačil Zájmové území, jakož i určil Důvod Vyjádření.

Na základě určení a vyznačení Zájmového území Žadatelem a na základě určení Důvodu Vyjádření vydává společnost Česká telekomunikační infrastruktura a.s. následující Vyjádření:

Dojde ke střetu se sítí elektronických komunikací (dále jen „SEK“) společnosti **Česká telekomunikační infrastruktura a.s.**

- (I) Na Žadatelem určeném a vyznačeném Zájmovém území se vyskytuje SEK společnosti Česká telekomunikační infrastruktura a.s.;
- (II) Společnost Česká telekomunikační infrastruktura a.s. **za podmínky splnění bodu (III)** tohoto Vyjádření **souhlasí**, aby Stavebník a/nebo Žadatel, je-li Stavebníkem v Zájmovém území vyznačeném v Žádosti, provedl Stavbu a/nebo činnosti povolené příslušným správním rozhodnutím vydaným dle Stavebního zákona;
- (III) Stavebník a/nebo Žadatel, je-li Stavebníkem, je povinen
 - (i) dodržet tyto níže uvedené podmínky, které byly stanovené POS, tak jak je tento označen ve Všeobecných podmínkách ochrany SEK
 - Výkopové práce v blízkosti sloupů nadzemního vedení SEK provádějte v takové vzdálenosti a takovým způsobem, aby nedošlo k jakémukoliv narušení či ohrožení jejich stability.; a
 - (ii) řídit se Všeobecnými podmínkami ochrany SEK, které jsou nedílnou součástí Vyjádření;

Číslo jednací: 697884/19

Číslo žádosti: 0119 523 092

- (IV) Pro případ, že bude nezbytné přeložení SEK, zajistí vždy takové přeložení SEK její vlastník, společnost Česká telekomunikační infrastruktura a.s. Stavebník, který vyvolal překládku SEK je dle ustanovení § 104 odst. 17 Zákona o elektronických komunikacích povinen uhradit společnosti Česká telekomunikační infrastruktura a.s. veškeré náklady na nezbytné úpravy dotčeného úseku SEK, a to na úrovni stávajícího technického řešení;
- (V) Pro účely přeložení SEK dle bodu (IV) tohoto Vyjádření je Stavebník povinen uzavřít se společností Česká telekomunikační infrastruktura a.s. Smlouvu o realizaci překládky SEK.

Vyjádření je platné pouze pro Zájmové území určené a vyznačené Žadatelem, jakož i pro Důvod Vyjádření stanovený a určený Žadatelem v Žádosti.

Vyjádření pozbývá platnosti i) v Den konce platnosti Vyjádření, ii) změnou rozsahu Zájmového území či změnou Důvodu Vyjádření uvedeného v Žádosti a/nebo iii) jakýmkoliv porušením kterékoliv povinnosti stanovené Všeobecnými podmínkami ochrany SEK, to vše v závislosti na tom, která ze skutečností rozhodná pro pozbytí platnosti Vyjádření nastane nejdříve.

Společnost Česká telekomunikační infrastruktura a.s. vydáním tohoto Vyjádření poskytla Žadateli pro Žadatelem určené a vyznačené Zájmové území veškeré informace o SEK dostupné společnosti Česká telekomunikační infrastruktura a.s. ke dni podání Žádosti.

Ze strany společnosti Česká telekomunikační infrastruktura a.s. může v některých případech docházet ke zpracování Vašich osobních údajů. Ke zpracování Vašich osobních údajů dochází vždy v souladu s platnými právními předpisy. Konkrétní zásady a podmínky zpracování osobních údajů společnosti Česká telekomunikační infrastruktura a.s. jsou dostupné na <https://www.cetin.cz/zasady-ochrany-osobnich-udaju>.

V případě dotazů k Vyjádření kontaktujte prosím asistenční linku 238 461 111.

Přílohami Vyjádření jsou:

- *Všeobecné podmínky ochrany SEK*
- *Informace k vytýčení SEK ve vlastnictví společnosti Česká telekomunikační infrastruktura a.s.*
- *Situační výkres (obsahuje Zájmové území určené a vyznačené Žadatelem a výřezy účelové mapy SEK)*

Vyjádření vydala společnost **Česká telekomunikační infrastruktura a.s.** dne: 9. 8. 2019.


Česká telekomunikační infrastruktura a.s.
Olšanská 2681/6
130 00 Praha 3
DIČ: CZ04084063


VŠEOBECNÉ PODMÍNKY OCHRANY SÍTĚ ELEKTRONICKÝCH KOMUNIKACÍ společnosti Česká telekomunikační infrastruktura a.s.

1. PLATNOST VŠEOBECNÝCH PODMÍNEK

- i) Tyto Všeobecné podmínky ochrany sítě elektronických komunikací (dále jen „VPOSEK“) tvoří součást Vyjádření (jak je tento pojem definován níže v článku 2 VPOSEK).
- ii) V případě rozporu mezi Vyjádřením a těmito VPOSEK mají přednost ustanovení Vyjádření, pokud není těmito VPOSEK stanoveno jinak.

2. DEFINICE

Níže uvedené termíny, jsou-li použity v těchto VPOSEK a uvozeny velkým písmenem, mají následující význam, není-li těmito VPOSEK a/nebo Příslušnými požadavky stanoveno výslovně jinak:

„**CETIN**“ znamená Česká telekomunikační infrastruktura a.s. se sídlem Olšanská 2681/6, Praha 3 PSČ 130 00, IČO: 04084063, zapsaná v obchodním rejstříku vedeném Městským soudem v Praze pod spz. B 20623;

„**Den**“ je kalendářní den;

„**Kabelovod**“ podzemní zařízení sestávající se z tělesa Kabelovodu a kabelových komor, sloužící k zatahování kabelů a ochranných trubek;

„**Občanský zákoník**“ znamená zákon č. 89/2012 Sb., občanský zákoník, v účinném znění;

„**POS**“ je zaměstnanec společnosti CETIN, pověřený ochranou sítě, Eva Pyroutková, tel.: 602 428 844, e-mail: eva.pyroutkova@cetin.cz;

„**Pracovní den**“ znamená Den, kromě soboty, neděle, a státních svátků a ostatních svátků ve smyslu zákona č. 245/2000 Sb., o státních svátcích, o významných dnech a o dnech pracovního klidu, v účinném znění;

„**Příslušné požadavky**“ znamená jakýkoli a každý příslušný právní předpis, vč. technických norem, nebo normativní právní akt veřejné správy či samosprávy, nebo jakékoli rozhodnutí, povolení, souhlas nebo licenc, včetně podmínek, které s ním souvisí;

„**Překládka**“ je stavba spočívající ve změně trasy vedení SEK ve vlastnictví CETIN nebo přemístění zařízení SEK ve vlastnictví CETIN; Stavebník, který Překládku vyvolal, je dle ustanovení § 104 odst. 17 Zákona o elektronických komunikacích povinen uhradit společnosti CETIN veškeré náklady na nezbytné úpravy dotčeného úseku SEK, a to na úrovni stávajícího technického řešení;

„**SEK**“ je síť elektronických komunikací ve vlastnictví CETIN;

„**Stavba**“ je stavba a/nebo činnosti ve vztahu, k níž bylo vydáno Vyjádření, a je prováděna Stavebníkem a/nebo Žadatelem v souladu s Příslušnými požadavky, povolená příslušným správním rozhodnutím vydaným dle Stavebního zákona;

„**Stavebník**“ je osoba takto označená ve Vyjádření;

„**Stavební zákon**“ je zákon č. 183/2006 Sb., o územním plánování a stavebním řádu, v účinném znění;

„**Vyjádření**“ je vyjádření o existenci sítě elektronických komunikací vydané společností CETIN dne 9. 8. 2019 pod č.j. 697884/19;

„**Zájmové území**“ je území označené Žadatelem a/nebo Stavebníkem v Žádosti;

„**Situační výkres**“ je výkres, který je přílohou Vyjádření a obsahuje Zájmové území určené a vyznačené Žadatelem v Žádosti a výřezy účelové mapy SEK;

„**Zákon o elektronických komunikacích**“ je zákon č. 127/2005 Sb., o elektronických komunikacích a o změně některých souvisejících zákonů, v účinném znění;

„**Žadatel**“ je osoba takto označená ve Vyjádření.

„**Žádost**“ je žádost, kterou Žadatel a/nebo Stavebník požádal CETIN o vydání Vyjádření.

3. PLATNOST A ÚČINNOST VPOSEK

Tyto VPOSEK jsou platné a účinné dnem odeslání Vyjádření na i) adresu elektronické pošty Stavebníka a/nebo Žadatele uvedenou v Žádosti nebo ii) adresu pro doručení prostřednictvím poštovní přepravy uvedenou Stavebníkem a/nebo Žadatelem v Žádosti.

4. OBECNÁ PRÁVA A POVINNOSTI STAVEBNÍKA A/NEBO ŽADATELE

- (i) Stavebník, Žadatel je výslovně srozuměn s tím, že SEK je veřejné prospěšným zařízením, byla zřízena ve veřejném zájmu a je chráněna Příslušnými požadavky.
- (ii) SEK je chráněna ochranným pásmem, jehož rozsah je stanoven (a) ustanovením § 102 Zákona o elektronických komunikacích a/nebo (b) právními předpisy účinnými před Zákonom o elektronických komunikacích, není-li Příslušnými požadavky stanoveno jinak.
- (iii) Stavebník, Žadatel nebo jím pověřená třetí osoba, je povinen při provádění Stavby nebo jiných prací, při odstraňování havárií a projektování staveb, řídit se Příslušnými požadavky, správnou praxí v oboru stavebnictví a technologickými postupy a je povinen učinit veškerá nezbytná opatření vyžadovaná Příslušnými požadavky k ochraně SEK před poškozením. Povinnosti dle tohoto odstavce má Stavebník rovněž ve vztahu k SEK, které se nachází mimo Zájmové území.
- (iv) Při zjištění jakéhokoli rozporu mezi údaji v Situačním výkresu, který je přílohou Vyjádření a skutečným stavem, je Stavebník a/nebo Žadatel povinen bez zbytečného odkladu, nejpozději Den následující po zjištění takové skutečnosti, zjištěný rozpor oznámit POS.
- (v) Stavebník, Žadatel nebo jím pověřená třetí osoba, je povinen každé poškození či krádež SEK bezodkladně, nejpozději Den následující po zjištění takové skutečnosti, oznámit takovou skutečnost dohledovému centru společnosti CETIN na telefonní číslo +420 238 464 190.
- (vi) Bude-li Stavebník, Žadatel nebo jím pověřená třetí osoba na společnosti CETIN požadovat, aby se jako účastník správního řízení, pro jehož účely bylo toto Vyjádření vydáno, vzdala práva na odvolání proti rozhodnutí vydanému ve správním řízení, je oprávněn kontaktovat POS.

5. POVINNOSTI STAVEBNÍKA PŘI PŘÍPRAVĚ STAVBY

- (i) Při projektování Stavby je Stavebník povinen zajistit, aby projektová dokumentace Stavby (i) zohledňovala veškeré požadavky na ochranu SEK vyplývající z Příslušných požadavků, zejména ze Zákona o elektronických komunikacích a Stavebního zákona, (ii) respektovala správnou praxi v oboru stavebnictví a technologické postupy a (iii) umožňovala, aby i po provedení a umístění Stavby dle takové projektové dokumentace byla společnost CETIN, jako vlastník SEK schopna bez jakýkoliv omezení a překážek provozovat SEK, provádět údržbu a opravy SEK.
- (ii) Nebude-li možné projektovou dokumentací zajistit některý, byť i jeden z požadavků dle předchozího odstavce (i) a/nebo umístění Stavby by mohlo způsobit, že nebude naplněn některý, byť i jeden z požadavků dle předchozího odstavce (i), vyvolá Stavebník Překládku.
- (iii) Při projektování Stavby, která se nachází nebo je u ní zamýšlena, že se bude nacházet v ochranném pásmu radiových tras společnosti CETIN a překračuje výšku 15 m nad zemským povrchem, a to včetně dočasných objektů zařízení staveníště (jeřáby, konstrukce, atd.) je Stavebník povinen písemně kontaktovat POS za účelem získání konkrétního stanoviska a podmínek k ochraně radiových tras společnosti CETIN a pro určení, zda Stavba vyvolá Překládku. Ochranné pásmo radiových tras v šíři 50m je zakresleno do situačního výkresu, který je součástí tohoto Vyjádření.

VŠEOBECNÉ PODMÍNKY OCHRANY SÍTĚ ELEKTRONICKÝCH KOMUNIKACÍ společnosti Česká telekomunikační infrastruktura a.s.

- (iv) Pokud se v Zájmovém území nachází podzemní silové vedení (NN) ve vlastnictví společnosti CETIN, je Stavebník povinen ve vztahu k projektové dokumentaci zajistit totéž, co je uvedeno pod písm (i) tohoto článku 5, přičemž platí, že Stavebník vyvolá Překládku v případech uvedených pod písm (ii) tohoto článku 5.
- (v) Stavebník je povinen při projektování Stavby, která je stavbou (a) zařízení silových elektrických sítí (VN, VVN a ZVVN) a/nebo (b) trakčních vedení, provést výpočet či posouzení rušivých vlivů na SEK, zpracovat ochranná opatření, to vše dle a v souladu s Příslušnými požadavky. Stavebník je povinen nejpozději třicet (30) Dnů před podáním žádosti o vydání příslušného správního rozhodnutí k umístění Stavby dle Stavebního zákona předat POS výpočet či posouzení rušivých vlivů na SEK a zpracovaná ochranná opatření.
- (vi) Je-li Stavba v souběhu s Kabelovodem, nebo Kabelovod kříží, je Stavebník povinen nejpozději ke Dni, ke kterému započne se zpracováním projektové dokumentace ke Stavbě, oznámit POS a projednat s POS (a) veškeré případy, kdy trajektorie podvrtní a protlačí budou vedeny ve vzdálenosti menší, než je 1,5 m od Kabelovodu a (b) jakékoliv výkopové práce, které budou nebo by mohly být vedeny v úrovni či pod úrovní Kabelovodu nebo kabelové komory.
- (vii) Je-li Stavba umístěna nebo má být umístěna v blízkosti Kabelovodu, ve vzdálenosti menší, než jsou 2 m nebo kříží-li Stavba Kabelovod ve vzdálenosti menší, než je 0,5 m nad nebo kdekoliv pod Kabelovodem, je Stavebník povinen předložit POS k posouzení zakreslení Stavby v příčných řezech, přičemž do příčného řezu je Stavebník rovněž povinen zakreslit profil kabelové komory.
- 6. POVINNOSTI STAVEBNÍKA PŘI PROVÁDĚNÍ STAVBY**
- (i) Stavebník je před započítím jakýchkoliv zemních prací ve vztahu ke Stavbě povinen vytyčit trasu SEK na terénu dle Příslušných požadavků a dle Stavebního zákona. S vytyčenou trasou SEK je Stavebník povinen seznámit všechny osoby, které budou anebo by mohly zemní práce ve vztahu ke Stavbě provádět. V případě porušení této povinnosti bude Stavebník odpovědný společnosti CETIN za náklady a škody, které porušením této povinnosti společnosti CETIN vzniknou a je povinen je společnosti CETIN uhradit.
- (ii) Pět (5) Pracovních dní před započítím jakýchkoliv prací ve vztahu ke Stavbě je Stavebník povinen oznámit společnosti CETIN, že zahájí práce či činnosti ve vztahu ke Stavbě. Písemné oznámení dle předchozí věty zašle Stavebník na adresu elektronické pošty POS a bude obsahovat minimálně číslo jednací Vyjádření a kontaktní údaje Stavebníka.
- (iii) Stavebník je povinen zabezpečit a zajistit SEK proti mechanickému poškození, a to zpravidla dočasným umístěním silničních betonových panelů nad kabelovou trasou SEK. Do doby, než je zajištěna a zabezpečena ochrana SEK proti mechanickému poškození, není Stavebník oprávněn přejíždět vozidly nebo stavební mechanizací kabelovou trasu SEK. Při přepravě vysokých nákladů nebo při projíždění stroji, vozidly či mechanizací pod nadzemním vedením SEK je Stavebník povinen prověřit, zda výška nadzemního vedení SEK je dostatečná a umožňuje spolehlivý a bezpečný způsob přepravy nákladu či průjezdu strojů, vozidel či mechanizace.
- (iv) Při provádění zemních prací v blízkosti SEK je Stavebník povinen postupovat tak, aby nedošlo ke změně hloubky uložení nebo prostorového uspořádání SEK. V místech, kde SEK vystupuje ze země do budovy, rozváděče, na sloup apod. je Stavebník povinen vykonávat zemní práce se zvýšenou mírou opatrnosti, výkopové práce v blízkosti sloupů nadzemního vedení SEK je Stavebník povinen provádět v takové vzdálenosti od sloupu nadzemního vedení SEK, která je dostatečná k tomu, aby nedošlo nebo nemohlo dojít k narušení stability sloupu nadzemního vedení SEK. Stavebník je povinen zajistit, aby jakoukoliv jeho činností nedošlo bez souhlasu a vědomí společnosti CETIN (a) ke změně nivelety terénu, a/nebo (b) k výsadbě trvalých porostů, a/nebo (c) ke změně rozsahu a změně konstrukce zpevněných ploch. Pokud došlo k odkrytí SEK, je Stavebník povinen SEK po celou dobu odkrytí náležitě zabezpečit proti prověšení, poškození a odcizení.
- (v) Zjistí-li Stavebník kdykoliv během provádění prací ve vztahu ke Stavbě jakýkoliv rozpor mezi údaji v projektové dokumentaci a skutečností, je povinen bezodkladně přerušit práce a oznámit zjištěný rozpor na adresu elektronické pošty POS. Stavebník není oprávněn pokračovat v pracích ve vztahu ke Stavbě do doby, než získá písemný souhlas POS s pokračováním prací.
- (vi) Stavebník není bez předchozího písemného souhlasu společnosti CETIN oprávněn manipulovat s kryty kabelových komor, jakkoliv zakrývat vstupy do kabelových komor, a to ani dočasně, vstupovat do kabelových komor, jakkoliv manipulovat s případně odkrytými prvky SEK či s jakýmkoliv jiným zařízením se SEK souvisejícím. Rovněž bez předchozího písemného souhlasu společnosti CETIN není Stavebník oprávněn umístit nad trasou Kabelovodu jakoukoliv jinou síť technické infrastruktury v podélném směru.
- (vii) Byla-li v souladu s Vyjádřením a těmito VPOSEK odkryta SEK je Stavebník povinen tři (3) Pracovní dny před zakrytím SEK písemně oznámit POS zakrytí SEK a vyzvat ho ke kontrole před zakrytím. Oznámení Stavebníka dle předchozí věty musí obsahovat minimálně předpokládaný Den zakrytí, číslo jednací Vyjádření a kontaktní údaje Stavebníka. Stavebník není oprávněn provést zakrytí do doby, než získá písemný souhlas POS se zakrytím.
- 7. ROZHODNÉ PRÁVO**
- Vyjádření a VPOSEK se řídí českým právem, zejména Občanským zákoníkem, Zákonem o elektronických komunikacích a Stavebním zákonem. Veškeré spory z Vyjádření či VPOSEK vyplývající budou s konečnou platností řešeny u příslušného soudu České republiky.
- 8. PÍSEMNÝ STYK**
- Písemným stykem či pojmem „písemně“ se pro účely Vyjádření a VPOSEK rozumí předání zpráv jedním z těchto způsobů:
- v listinné podobě;
 - e-mailovou zprávou s uznávaným elektronickým podpisem dle zák. č. 297/2016 Sb., o službách vytvářejících důvěru pro elektronické transakce, v účinném znění; a/nebo e-mailovou zprávou zaslanou na adresu POS.
- 9. ZÁVĚREČNÁ USTANOVENÍ**
- (i) Stavebník, Žadatel nebo jím pověřená třetí osoba je počinaje Dnem převzetí Vyjádření povinen užít informace a data uvedená ve Vyjádření pouze a výhradně k účelu, pro který mu byla tato poskytnuta. Stavebník, Žadatel nebo jím pověřená třetí osoba není oprávněn informace a data rozmnožovat, rozšiřovat, pronajímat, půjčovat či jinak umožnit jejich užívání třetí osobou bez předchozího písemného souhlasu společnosti CETIN.
- (ii) Pro případ porušení kterékoliv z povinností Stavebníka, Žadatele nebo jím pověřené třetí osoby, založené Vyjádřením /nebo těmito VPOSEK je Stavebník, Žadatel či jím pověřená třetí osoba odpovědný za veškeré náklady a škody, které společnosti CETIN vzniknou porušením povinnosti Stavebníka, Žadatele nebo jím pověřené třetí osoby.

Číslo jednací: 697884/19

Číslo žádosti: 0119 523 092

Informace k vytyčení SEK

V případě požadavku na vytyčení SEK ve vlastnictví společnosti CETIN se, prosím, obraťte na společnosti uvedené níže:

Česká telekomunikační infrastruktura a.s. - středisko Morava jih

se sídlem: Olšanská 2681/6, Praha 3, PSČ 13000

IČ: 04084063

DIČ: CZ04084063

kontakt: tel: 238465229 obslužná doba po-pa 7 - 15 hod

TEMO-TELEKOMUNIKACE, a.s. - výhradní dodavatel společnosti Česká telekomunikační infrastruktura

se sídlem: U Záběhlického zámku 233/15, 106 00 Praha 10

IČ: 25740253

DIČ: CZ25740253

kontakt: Pavel Drdla, mobil: 725871746, e-mail: pavel.drdla@temo.cz

Klíma Jiří, mobil: 602450093, e-mail: jiri.klima@temo.cz

CONTENT, s.r.o.

se sídlem: Karlov 1246, 594 01 Velké Meziříčí, pobočka: Okružní 28/18, 591 01 Žďár nad Sázavou

IČ: 63492164

DIČ: CZ63492164

kontakt: Martin Kalina, tel/fax: 566521721, mobil: 777702117, e-mail: kalina@content-vm.cz,
vytycenisiti@seznam.cz

ELTER, s.r.o.

se sídlem: Straněnská 1149, 539 01 Hlinsko

IČ: 49814419

DIČ: CZ49814419

kontakt: tel.: 469312100, mobil: 731115925, e-mail: elter.hlinsko@xaz.cz

Havel Stanislav, mobil: 736778264, Chadima Zdeněk, mobil: 731115933

GIS-STAVINVEX, a.s.

se sídlem: Pražská 1156, Pelhřimov

IČ: 25163558

DIČ: CZ25163558

kontakt: Petr Novák, mobil: 737 286 334, tel/fax: 596 541 102, e-mail: ostrava@gis-stavinvox.cz

Chadima Zdeněk

se sídlem: Máchova 257, 539 73 Skuteč

IČ: 01222163

DIČ:

kontakt: Zdeněk Chadima, tel: 731115933, e-mail: z.chadima@tiscali.cz

Jiří Novotný, Montáž, údržba a servis tel.sítí - okr. Třebíč, Znojmo

se sídlem: Akad. Práta 524, 675 55 Hrotovice, okr. Třebíč

IČ: 72377259

DIČ:

kontakt: Jiří Novotný, tel.: 568860888, mobil: 777318588, e-mail: novotny.hrotovice@seznam.cz

Josef Joura

se sídlem: Okřešice 53, okres Třebíč, 674 01

IČ: 88282091

DIČ: CZ6312180820

kontakt: Josef Joura, mobil: 602578674, e-mail: josefjoura@seznam.cz

Karel Horský

se sídlem: Poličská 877/36, 568 02 Svitavy - Předměstí

IČ: 01377841

DIČ:

kontakt: Karel Horský, mobil: 602 483 023, e-mail: k.horsky.sy@gmail.com

Číslo jednací: 697884/19

Číslo žádosti: 0119 523 092

K+K ELTEC, s.r.o.

se sídlem: Smetanova 997, 517 41 Kostelec nad Orlicí

IČ: 25277308

DIČ: CZ25277308

kontakt: Radovan Krsek, mobil: 603486395, e-mail: krsek@eltec.cz

PELMONT s.r.o

se sídlem: Vlášnická 1111, 393 01 Pelhřimov

IČ: 25172786

DIČ: CZ25172786

kontakt: Karel Pichl, tel.: 565325325, fax: 565333565, mobil: 602227227, e-mail: pelmont@pelmont.cz

Radim Zabloudil

se sídlem: Tábor 2356/28a, 602 00 Brno - Žabovřesky

IČ: 74899589

DIČ: CZ6210151585

kontakt: Radim Zabloudil, mobil: 602760276, e-mail: radim.zabloudil@seznam.cz

STAVAK spol. s r.o.

se sídlem: Žižkova 832, 580 01 Havlíčkův Brod

IČ: 15058786

DIČ: CZ15058786

kontakt: Jan Dostál, tel.: 569429309, mobil: 602482982, e-mail: dostal@stavak.cz

TELEPROG s.r.o.,

se sídlem: Znojemská 4665/78a, 586 01 Jihlava

IČ: 60721197

DIČ: CZ60721197

kontakt: Luboš Štěpnička, tel.: 567322089, fax: 567161319, mobil: 602782898, e-mail: stepnicka@teleprog.cz

Vegacom, a.s.

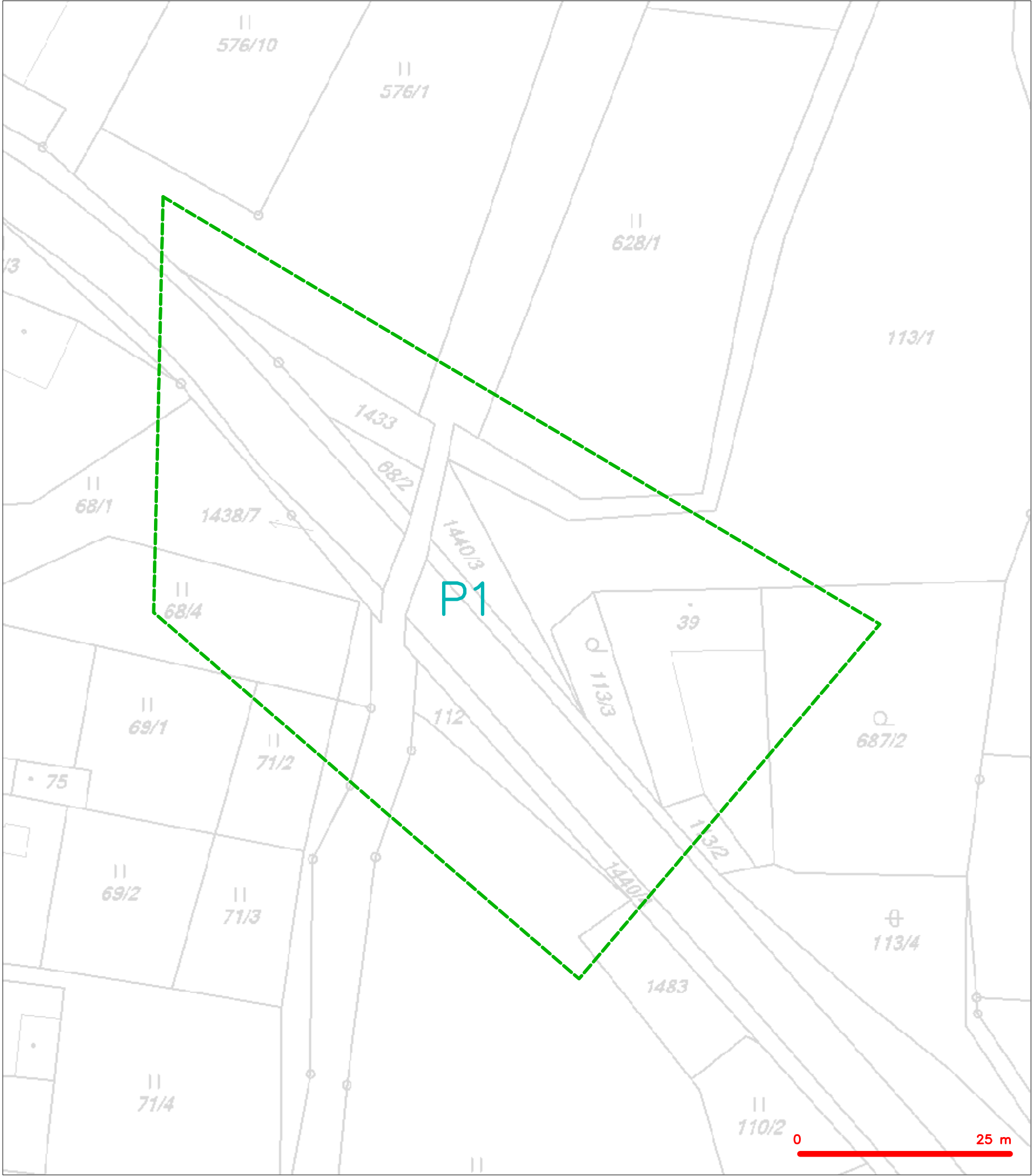
se sídlem: Rantířov 20, (Areál Agropodnik), 588 41 Vyskytná nad Jihlavou

IČ: 25788680

DIČ: CZ25788680

kontakt: Martin Pečar, mobil: 603855658, e-mail: pecar@vegacom.cz
Zdeněk Plšek, mobil: 605232401, e-mail: plsek@vegacom.cz

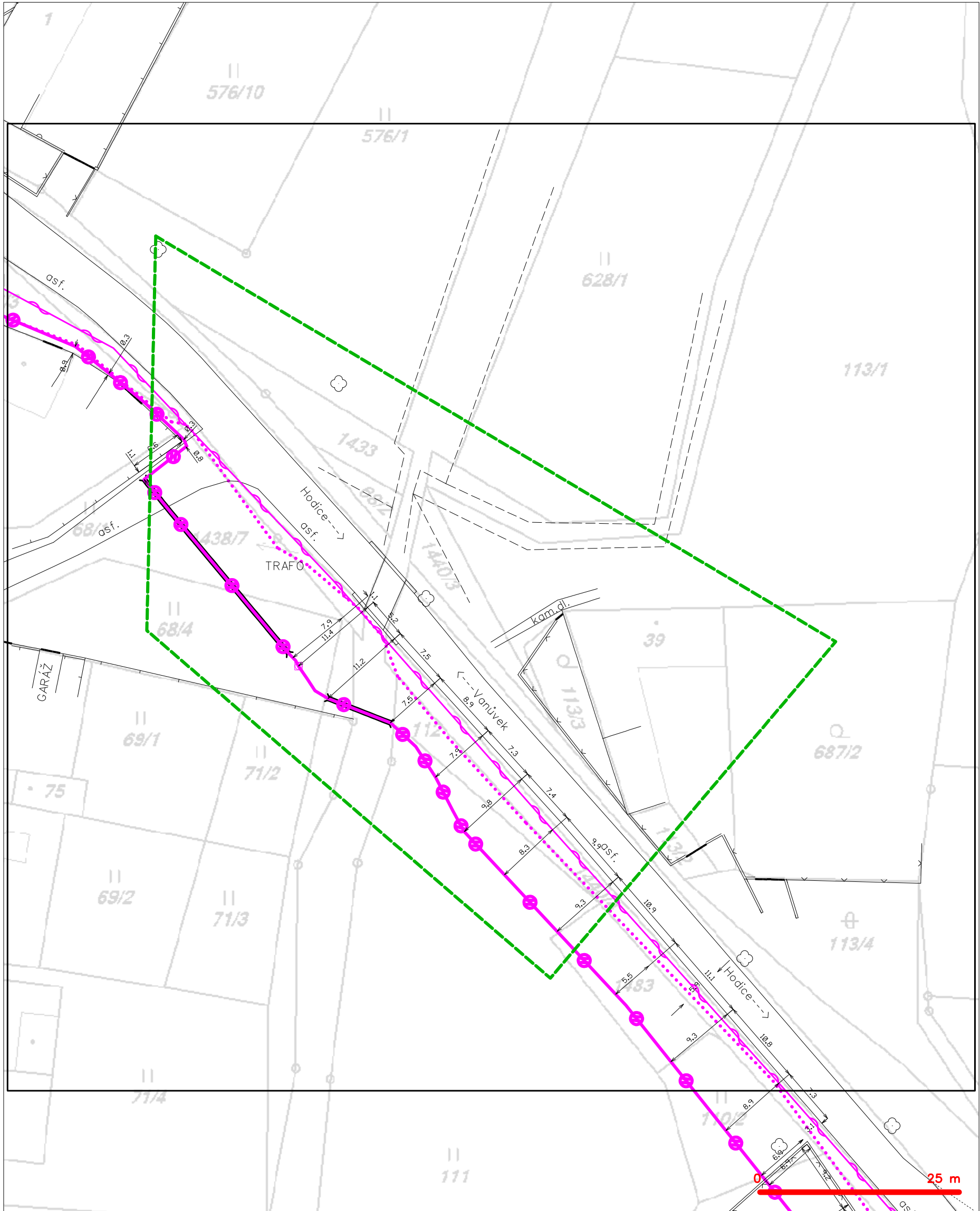
SITUAČNÍ VÝKRES - ZÁJMOVÉ ÚZEMÍ



LEGENDA
- - - - - hranice zájmového území k vyjádření


Česká telekomunikační infrastruktura a.s.
Olšanská 2681/6
130 00 Praha 3
DIČ: CZ04084063
96

SITUAČNÍ VÝKRES - POLYGON 1



LEGENDA

- | | | | |
|---|---|---|---|
| — | hranice zájmového území k vyjádření | — | nezaměřený průběh optického kabelu, HDPE trubky |
| — | NV přípojka, území s NV přípojkou CETIN | — | nebo souběh optického a metalického kabelu |
| — | zaměřený průběh metalického kabelu | — | radiové sítě, ochranné pásmo radiové sítě |
| — | zaměřený průběh optického kabelu, HDPE trubky | — | nadzemní sítě |
| — | nebo souběh optického a metalického kabelu | — | neprovozované sítě |
| — | nezaměřený průběh metalického kabelu | — | podzemní sítě cizí |
| — | nadzemní sítě cizí | — | sítě s NV |
- kolektor, kabelovod



E.ON Distribuce, a.s., F. A. Gerstnera 2151/6, 370 01 České Budějovice

Ing. Milan Macko
Miroslav Macko
Pod Zámečkem 1406/28
50012 Hradec Králové

České Budějovice, 21.03.2019

**Vyjádření o existenci zařízení distribuční soustavy (elektrická síť)
ve vlastnictví E.ON Distribuce, a.s. a podmínkách práce v jeho blízkosti.**

Investor stavby: Krajská správa a údržba silnic Vysočiny, příspěvková organizace
Název stavby: III/11262 Třeštice, most ev.č. 11262-2
PŘEDPROJEKTOVÁ PŘÍPRAVA
Místo stavby: KÚ Třeštice (770779), žadatelem vyznačené zájmové území

Toto vyjádření slouží pro informaci o stávajícím elektrickém zařízení distribuční soustavy vlastněném a provozovaném společností E.ON Distribuce, a.s. a není vyjádřením pro územní a stavební řízení.

V zájmovém území výše uvedené stavby se nachází:

Nadzemní vedení VN
Distribuční trafostanice VN/NN
Podzemní vedení NN
Nadzemní vedení NN

S podáním žádosti k existenci sítí pro vydání územního a stavebního povolení prosím, předložte projektovou dokumentaci stavby s podrobným zákresem stavby a vedení VN, NN.

Žádost můžete podat elektronicky na **www.eon-distribuce.cz**.

Kontakty na správce zařízení jsou uvedeny v závěru tohoto vyjádření.

Dovolte, abychom Vás upozornili, že při provádění zemních nebo jiných prací, které mohou ohrozit předmětné distribuční a sdělovací zařízení, jste povinni dle zákona č. 309/2006 Sb. a nařízení vlády č. 591/2006 Sb. učinit veškerá opatření, aby nedošlo ke škodám na výše uvedeném zařízení, na majetku nebo na zdraví osob elektrickým proudem, zejména tím, že zajistíte:

1. Objednání přesného vytýčení distribuční sítě (trasy kabelu) v terénu a to nejméně 14 dnů před zahájením prací v blízkosti podzemního

E.ON Distribuce, a.s.

Poskytování informací k sítím

F. A. Gerstnera 2151/6
370 01 České Budějovice
www.eon-distribuce.cz

Dana Hudečková
T +420-545144438
dana.hudeckova@eon.cz

Naše značka
D8626-16311404

Sídlo společnosti:

F.A. Gerstnera 2151/6
České Budějovice 7
370 01 České Budějovice
Společnost je zapsána
v Obchodním rejstříku
vedeném Krajským soudem
v Českých Budějovicích,
oddíl B., vložka 1772
IČ: 280 85 400
DIČ: CZ28085400

kabelového vedení. V případě, že nebude možné trasu kabelu bezpečně určit pomocí vytyčovacího zařízení, je investor zemních prací povinen pro jednoznačné stanovení jeho polohy provést na určených místech a v nezbytném rozsahu ruční odkrytí kabelu podle pokynů zaměstnanců ECD. **Vytýčení kabelů VN, NN zajistí Jaroslav Příbyl, tel.: 724-312523, email: jaroslav.pribyl@eon.cz.**

2. Provádění zemních prací v ochranném pásmu kabelového vedení výhradně klasickým ručním náradím bez použití jakýchkoli mechanismů s nejvyšší opatrností, nebude-li provozovatelem zařízení stanoveno jinak.
3. Výkopové práce v blízkosti nadzemního vedení NN budou prováděny tak, aby nedošlo k narušení stability podpěrných bodů a uzemňovací soustavy, nebo nebyl jinak ohrožen provoz zařízení a bezpečnost osob. Zároveň požadujeme dodržovat platná ustanovení norem ČSN EN 50 110-1 a PNE 33 3302, zvláště pak minimální dovolené vzdálenosti od vedení.
4. Při provádění stavebních prací nesmí dojít k poškození a znepřístupnění zařízení distribuční soustavy.
5. Ohlášení jakéhokoliv poškození distribučního a sdělovacího zařízení na telefonním čísle Poruchové služby **800 22 55 77**.

Kontakty správců zařízení:

VN+NN:

Regionální správa, Jiří Zimola, tel.: 54514-4668, email: jiri2.zimola@eon.cz

Vyjádření má platnost do 12.03.2021.

Upozorňujeme Vás na možnou polohovou odchylku vedení v přiložené situaci s informativním zákresem sítě

Do přiložené a námi orazítované situace jsme **informativně** zakreslili:

- červeně čárkovaně nadzemní vedení VN
- zeleně plně podzemní vedení NN
- zeleně čárkovaně nadzemní vedení NN
- polygon s černým obrysem podzemní chránička
- fialově plně zrušené podzemní vedení

Při vytýčení trasy zařízení i ke kontrole před záhozem a ke všem dalším souvisejícím jednáním předložte, prosím, toto vyjádření.

Vyjádření nenahrazuje a neuvádí připojovací podmínky. V případě, že požadujete připojení nového odběrného místa můžete podat žádost



elektronicky na www.eon-distribuce.cz.

S přátelským pozdravem

E.ON Distribuce, a.s.

e-on
E.ON Distribuce, a.s.
F. A. Gerstnera 2151/6
České Budějovice 7
370 01 České Budějovice

Příloha: Orazítkovaná situace s informativním zákresem sítí

Následující oddíl se vyplňuje v případě žádosti o udělení souhlasu se zjednodušeným územním řízením nebo s uzavřením veřejnoprávní smlouvy

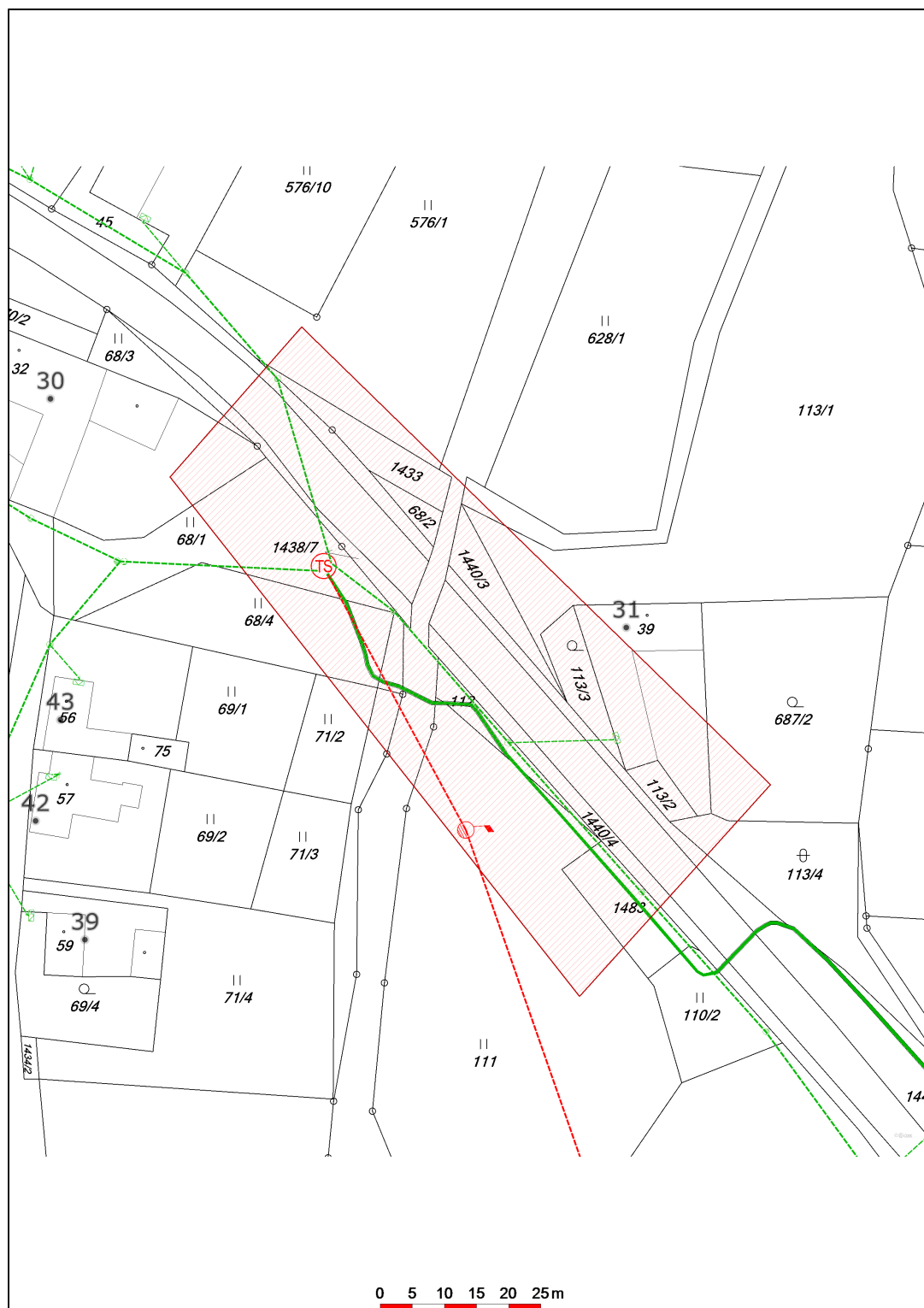
Udělení souhlasu (pro platnost udělení souhlasu je nutný podpis a razítko oprávněného pracovníka ECD)

Souhlasíme – Nesouhlasíme se zjednodušeným územním řízením

Souhlasíme – Nesouhlasíme s uzavřením veřejnoprávní smlouvy

E.ON Distribuce, a.s.

Informativní zákres sítí **elektro** k žádosti 0016311404



Datum 12.03.2019

e-on

E.ON Distribuce, a.s.
F. A. Gerstnera 2151/6
České Budějovice 7
370 01 České Budějovice



E.ON Distribuce, a.s., F. A. Gerstnera 2151/6, 370 01 České Budějovice

Ing. Milan Macko
Pod Zámečkem 1406/28
50012 Hradec Králové

E.ON Distribuce, a.s.
Regionální správa Jihlava
Riegrova 348/78
674 01 Třebíč
www.eon-distribuce.cz

Jiří Zimola
T +420-54514-4668
jiri2.zimola@eon.cz

Naše značka
J14149-16341044

Třebíč, 22.07.2019

**Vyjádření k žádosti o souhlas se stavbou a činností v ochranném pásmu
zařízení distribuční soustavy (elektrická síť) ve vlastnictví E.ON
Distribuce, a.s.**

Toto vyjádření slouží pro potřeby řádného umístění, výstavby a užívání
stavby a je vyjádřením pro územní a stavební řízení.

Předložili jste nám žádost o vyjádření ke stavbě a činnosti v ochranném
pásmu:

Nadzemní vedení VN
Distribuční trafostanice VN/NN
Podzemní vedení NN
Nadzemní vedení NN

Jedná se o akci: „III/11262 Třeštice, most ev.č. 11262-2“. K zásahům
do ochranného pásma dochází v místě stavby, katastrální území, parc. č.:
KÚ Třeštice (770779), žadatelem vyznačené zájmové území.

Souhlasíme s provedením výše uvedené akce v ochranném pásmu zařízení
distribuční soustavy při splnění těchto podmínek:

- 1) V ochranných pásmech (dále jen OP) zařízení distribuční soustavy
budou při realizaci uděleného souhlasu dodrženy podmínky dle § 46
odst. 8 zákona č. 458/2000 Sb., v platném znění, kde se konstatuje, že
v OP těchto zařízení je zakázáno pod písmeny:
 - c) provádět činnosti, které by mohly ohrozit spolehlivost a bezpečnost
provozu těchto zařízení nebo ohrozit život, zdraví či majetek osob
 - d) provádět činnosti, které by znemožňovaly nebo podstatně
znesnadňovaly přístup k těmto zařízením.
- 2) Zakreslení trasy nadzemního i podzemního vedení vyskytujícího se
v zájmovém území do všech vyhotovení prováděcí dokumentace a jeho

Sídlo společnosti:
F.A. Gerstnera 2151/6
České Budějovice 7
370 01 České Budějovice
Společnost je zapsána
v Obchodním rejstříku
vedeném Krajským soudem
v Českých Budějovicích,
oddíl B., vložka 1772
IČ: 280 85 400
DIČ: CZ28085400

Číslo žádosti: 16341044

vyznačení dobře viditelným způsobem přímo v terénu. Jedná se zejména o místa křížení či souběhu trasy vedení s trasou pohybu mechanizace, s trasou vedení výkopů a podobně tak, aby pracující na staveništi byli o hranicích ochranného pásma trvale informováni.

- 3) Objednání přesného vytýčení distribuční sítě (trasy kabelu) v terénu a to nejméně 14 dnů před zahájením prací v blízkosti podzemního kabelového vedení. V případě, že nebude možné trasu kabelu bezpečně určit pomocí vytyčovacího zařízení, je investor zemních prací povinen pro jednoznačné stanovení jeho polohy provést na určených místech a v nezbytném rozsahu ruční odkrytí kabelu podle pokynů zaměstnanců E.ON Distribuce, a.s. (dále jen ECD). **Vytýčení kabelů VN, NN zajistí Jaroslav Příbyl, tel.: 724-312523, email: jaroslav.pribyl@eon.cz.**
- 4) Provádění zemních prací v ochranném pásmu kabelu výhradně klasickým ručním náradím bez použití jakýchkoli mechanismů s nejvyšší opatrností, nebude-li provozovatelem zařízení stanoveno jinak.
- 5) Vhodné zabezpečení obnaženého kabelu (podložení, vyvěšení, ...), aby nedošlo k jeho poškození poruchou nebo nepovolanou osobou a označení výstražnými tabulkami, bude provedeno podle pokynů pracovníka ECD. Další podmínky pro zabezpečení našeho zařízení si vyhrazujeme při vytýčení nebo po jeho odkrytí.
- 6) Vyřešení způsobu provedení souběhů a křížení výše zmíněné akce s rozvodným zařízením musí odpovídat příslušným ČSN.
- 7) Přizvání zástupce ECD ke kontrole křižovatek a souběhů před záhozem výkopu. O kontrole bude proveden zápis do montážního nebo stavebního deníku. Při nedodržení této podmínky, budou poruchy vzniklé na zařízení odstraňovány na náklady investora stavby.
- 8) Po dokončení musí stavba z pohledu ochrany před provozními a poruchovými vlivy distribuční soustavy odpovídat příslušným normám, zejména PNE 33 3301, PNE 33 3302, PNE 34 1050, ČSN EN 50 341-1, PNE 33 0000-1, ČSN EN 50 522, ČSN EN 61 936-1.
- 9) Po dokončení stavby a činnosti připomínáme, že v OP zařízení je dále zakázáno:
 - a) zřizovat bez souhlasu vlastníka těchto zařízení stavby či umisťovat konstrukce a jiná podobná zařízení, jakož i uskladňovat hořlavé a výbušné látky
 - b) provádět bez souhlasu jeho vlastníka zemní práce
 - c) u nadzemního vedení nechávat růst porosty nad výšku 3 m
 - d) u podzemního vedení vysazovat trvalé porosty a přejíždět vedení mechanizmy o celkové hmotnosti nad 6t.

- 10) V projektové dokumentaci a při stavbě budou respektovány podmínky uvedené ve vyjádření o existenci zařízení distribuční soustavy ve vlastnictví a provozování ECD a podmínkách práce v jeho blízkosti.
- 11) Veškerá stavební činnost v OP distribučního a sdělovacího zařízení bude před jejím zahájením konzultována s příslušným správcem zařízení (kontakty na správce zařízení jsou uvedeny v závěru tohoto vyjádření), který stanoví bezpečnostní opatření pro práce v OP příslušného rozvodného zařízení dle platné ČSN EN 50 110-1.
- 12) Veškeré práce s mechanizací, jejichž části se za provozu mohou přiblížit k vodičům v OP nadzemního vedení 22 kV, je nutno provádět za beznapěťového stavu vedení a vypnutí požadujeme objednat nejméně 25 kalendářních dnů předem.

Kontakty správců zařízení:

VN+NN

Regionální správa, Jiří Zimola, tel.: 54514-4668, email: jiri2.zimola@eon.cz

V případě nedodržení vzdáleností a podmínek dle norem a platných právních předpisů, nesouhlasíme po ukončení stavby s její kolaudací.

S přátelským pozdravem

E.ON Distribuce, a.s.

E.ON Distribuce, a.s.

F. A. Gerstnera 2151/6

České Budějovice 7

370 01 České Budějovice



149



Pomáhat a chránit

JID: PCR16ETRpo48165860



KRAJSKÉ ŘEDITELSTVÍ POLICIE KRAJE VYSOČINA

Odbor správy majetku
Oddělení správy nemovitého majetku

č. j.: KRPJ-2538-132/ČJ-2019-1600MN

Jihlava 26. srpna 2019

Počet listů: 1

Přílohy: 0

Ing. Milan Macko
Pod Zámečkem 1406/28
500 03 Hradec Králové

Vyjádření k existenci inženýrských sítí

Firma Ing. Milan Macko, Pod Zámečkem 1406/28, 500 03 Hradec Králové, jako zpracovatel projektové dokumentace na akci: „III/11262 Třeštice – most ev. č. 11262-2“ požádal Krajské ředitelství policie kraje Vysočina o vyjádření k existenci inženýrských sítí a ostatních okolnostech souvisejících s výše uvedenou akcí.

Krajské ředitelství policie kraje Vysočina, oddělení správy nemovitého majetku na základě předložených podkladů **nemá připomínky** k výše uvedené akci. V zájmovém území připravované akce se **nenacházejí** inženýrské sítě a objekty v majetku a správě KŘP kraje Vysočina.

Ing. Jiří Mach
vedoucí oddělení správy nemovitého majetku
podepsáno elektronicky

Vrchlického 46
587 24 Jihlava

Tel.: +420 974 261 242
+420 974 261 599

Email: krpj.e.osnm.sekret@pcr.cz
ID DS: x9nhptc



Vyřizuje: Dundáček Petr

E-mail: petr.dundacek@t-mobile.cz

Ing. Milan Macko
Miroslav Macko
Syrůvka 96
50327 Syrovátka

Naše značka: **E29768/19**

V Praze dne: **1.8.2019**

Vyjádření a stanovení podmínek pro udělení souhlasu s umístěním stavby v ochranném pásmu sítě technické infrastruktury (TI) společnosti T-Mobile Czech Republic a.s.

Vydané podle § 101 ZÁKONA Č. 127/2005 Sb., o elektronických komunikacích a o změně některých souvisejících zákonů (zákon o elektronických komunikacích – dále jen ZEK), ve znění pozdějších předpisů a §161 zákona č. 183/2006 Sb., o územním plánování a stavebním řádu (stavební zákon) či dle dalších příslušných právních předpisů

Věc: III/11262 Třeštica, most ev.č. 11262-2

Stupeň: Sloučené územní a stavební řízení

Na základě předložených projektových podkladů dáváme **souhlasné stanovisko k vydání Územního souhlasu / rozhodnutí (Stavebního povolení) a následně souhlas s realizací stavby.**

Dle předložených dokladů nedojde ke kolizi s technickou infrastrukturou společnosti **T-Mobile Czech Republic a.s.**

Toto stanovisko má platnost 1 rok.

Vydané stanovisko nelze prodloužit. Po uplynutí platnosti zadejte žádost o nové stanovisko.

T-Mobile
T-Mobile Czech Republic a.s.
Tomášova 2144/1
148 00 Praha 4
IČ 649 49 681, DIČ CZ64949681

.....
Ochrana sítí
Technologický úsek

V případě doplňujících dotazů vždy uvádějte v „Předmětu“ e-mailu číslo jednací.



Příloha č. 1

Rekapitulace žádosti o vyjádření k existenci sítě elektronických komunikací

Číslo žádosti: **E29768/19**
Název stavby /akce: **III/11262 Třeštice, most ev.č. 11262-2**
Datum podání žádosti: **1.8.2019**
Důvod žádosti: **Sloučené územní a stavební řízení**
Popis jiného důvodu žádosti:
Poznámka:

Žadatel

Firma / organizace: **Ing. Milan Macko**
IČ: **47936771**
DIČ: **CZ5908206700**
Kontaktní osoba: **Miroslav Macko**
Adresa: **Syrovátka 96**
Město / obec: **Syrovátka**
PSČ: **50327**
Stát:
E-mail: **miroslav.macko@atlas.cz**
Telefonní číslo: **606473224**

Stavebník

Firma / organizace: **Krajská správa a údržba silnic Vysočiny, p.o.**
Kontaktní osoba: **Ing. Jaroslav Jirků**
Adresa: **Kosovská 1122/16**
Město / obec: **Jihlava**
PSČ: **58601**
Stát:
E-mail: **ksusv@ksusv.cz**
Telefonní číslo: **567117158**

Stavba

Výška nad terénem (metry): **0 m**
Projektant: **Ing. Milan Macko**
Druh stavby: **Infrastruktura**
Hodnota projektu: **4 mil. Kč**
Měsíc zahájení stavby: **05/2020**
Měsíc ukončení stavby: **09/2020**

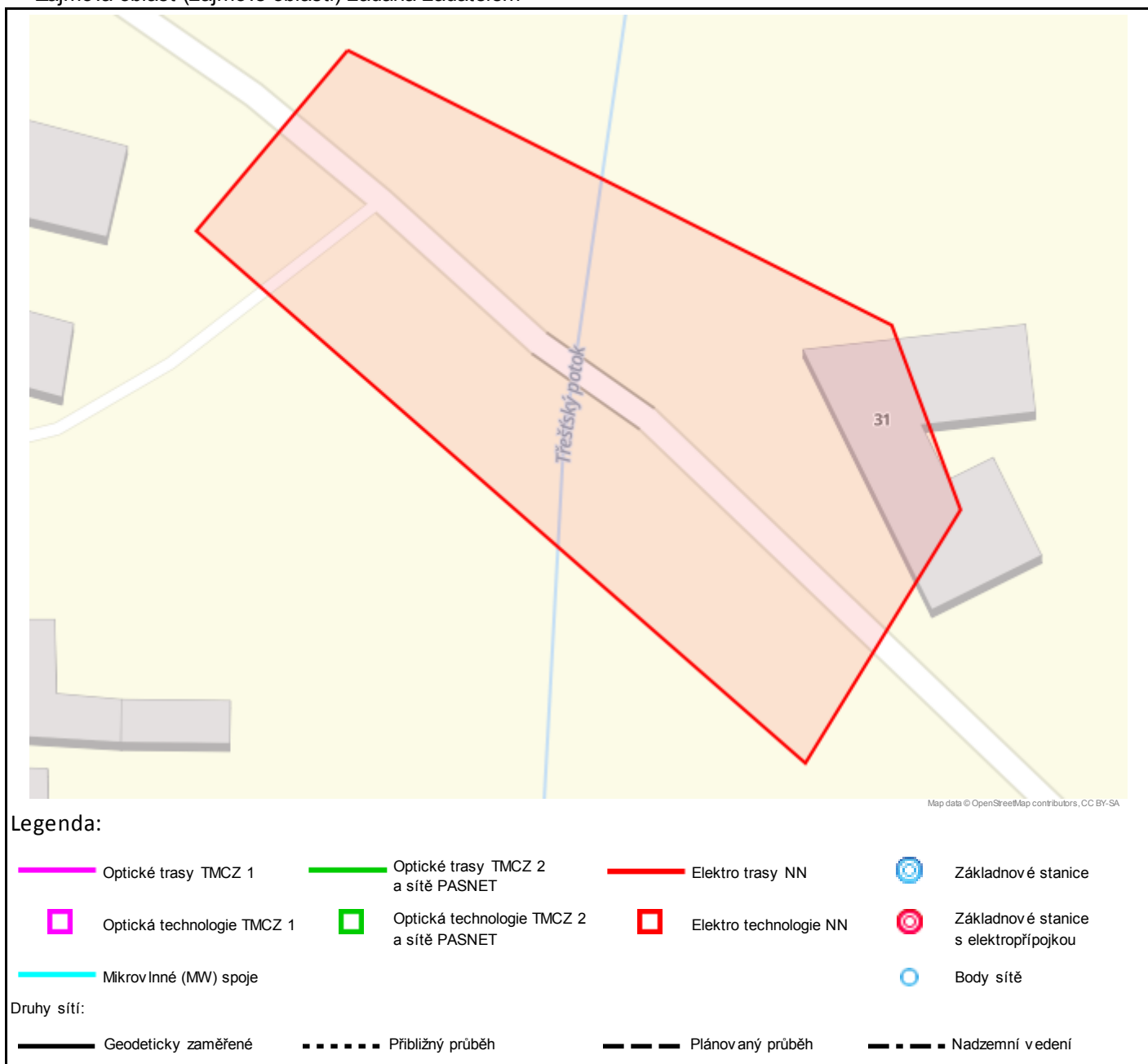
Odeslání stanoviska

E-mail: **miroslav.macko@atlas.cz**

Příloha č. 2

Situační plánek

Zájmová oblast (zájmové oblasti) zadaná žadatelem



Geometrie zájmové oblasti (zájmových oblastí) žádosti ve formátu WKT a souřadnicovém systému S-JTSK. Zkopírováním textu lze geometrii zobrazit v jakémkoli softwaru podporujícím formát WKT.

POLYGON((-681009.279488097 -1145514.09829761,-681026.400199652 -1145530.03258871,-680972.793861518 -1145589.8301367,-680954.401759158 -1145566.79310747,-680958.939664798 -1145547.78908681,-681009.279488097 -1145514.09829761))



Ing. Milan Macko
Miroslav Macko
Pod Zámečkem 1406/28
500 12 Hradec Králové - Nový Hradec Králové

V Praze, 1.8.2019

Naše zn.: **190801-1920129484**

Věc: vyjádření k žádosti k akci **"III/11262 Třeštice, most ev.č. 11262-2"**

Sdělujeme Vám, že společnost Vodafone Czech Republic a.s., se sídlem Praha 5, náměstí Junkových 2, IČ: 25788001, zapsaná dne 13.8. 1999 v obchodním rejstříku vedeném Městským soudem v Praze pod spisovou značkou B.6064 na základě předložené dokumentace ze dne **1.8.2019**

souhlasí s realizací projektu.

Ve vámi zadaném zájmovém území a v uvedené výšce (výška stavby: 0 m, výška jeřábu: 0 m) se nenachází žádné podzemní ani nadzemní vedení naší společnosti.

Platnost vyjádření je **1 rok** od data vydání.

S pozdravem

v.z. Nora Hlásenská
Vodafone Czech Republic a.s.
Technická 23
616 00 Brno

Tel.: 775 012 847
E-mail: east@vodafone.cz


Vodafone Czech Republic a.s.
náměstí Junkových 2, 155 00, Praha 5
IČO: 25788001, DIČ: CZ25788001
tel.: 776 971 111, fax: 776 971 927
-60-

Seznam příloh/přiložených souborů:

Zadost_190801-1920129484.pdf

Sekce nakládání s majetkem Ministerstva obrany
odbor ochrany územních zájmů

Tychonova 1, Praha 6, PSČ 160 01, datová schránka hjyaavk

Sp. zn.: 40825/2019-1150-OÚZ-ČB
SpMO 17168/2019-529

České Budějovice 27. srpna 2019

Mosty a konstrukce staveb
Ing. Milan Macko
Pod Zámečkem 1406/28
500 03 Hradec Králové

Závazné stanovisko pro územní řízení, stavební řízení
Rekonstrukce mostu "III/11262 Třeštice - most ev. 11262-2", k.ú. Třeštice

Odbor ochrany územních zájmů, Sekce nakládání s majetkem, **Ministerstvo obrany**, v souladu se zmocněním v § 175 odst. 1 zákona č. 183/2006 Sb., o územním plánování a stavebním řádu (stavební zákon), ve znění pozdějších předpisů (dále jen „stavební zákon“), ve smyslu zákona č. 222/1999 Sb., o zajišťování obrany České republiky, ve znění pozdějších předpisů (dále jen „zákon o zajišťování obrany ČR“), a v souladu s Rozkazem ministra obrany č. 39/2011 - Zabezpečení výkonu působnosti MO ve věcech územního plánování a stavebního řádu, v platném znění, **vydává** ve smyslu § 4 odst. 2 písm. a) stavebního zákona pro potřeby vedeného řízení

souhlasné závazné stanovisko

k záměru rekonstrukce mostu tak, jak byl doložen v písemné a grafické dokumentaci.

Odůvodnění:

Ministerstvo obrany v souladu se zmocněním v § 175 odst. 1 stavebního zákona, dle § 161 téhož zákona a zákona o zajišťování obrany ČR provedlo po obdržení vaší žádosti o vydání závazného stanoviska dotčeného orgánu vyhodnocení předloženého záměru, prověřilo evidenci technické infrastruktury v jeho vlastnictví. Odbor ochrany územních zájmů SNM MO **neeviduje inženýrské sítě a podzemní telekomunikační vedení**, které by byly s daným stavebním záměrem v kolizi.

Daný stavební záměr je lokalizován v územích vymezených Ministerstvem obrany v souladu s § 175 stavebního zákona u stavebních úřadů. Tato vymezená území Ministerstva obrany jsou shodná s údaji o území poskytovanými Ministerstvem obrany pro ÚAP a jejich součástí jsou podrobné specifikace podmínek ve vymezeném území Ministerstva obrany a zákonná určení. Po posouzení stavebního záměru odbornými složkami Ministerstvo obrany konstatuje, že předložený stavební záměr není v rozporu se zájmy Ministerstva obrany a nekoliduje s ochranou zájmů Ministerstva obrany (viz ÚAP - jev 102a, 119).

Realizace stavebního záměru provedená v souladu s předloženou projektovou dokumentací neohrozí naplnění veřejného zájmu na zajištění obrany a bezpečnosti státu.

Toto závazné stanovisko Ministerstva obrany je platné 2 roky a musí být vyžádáno znovu, nebude-li během této doby stavba zahájena nebo dojde-li ke změnám v umístění, výšce nebo rozsahu stavby.

Kontaktní osoba: Petra Šíslová, tel.č. 973 321 587

Petra Šíslová
vrchní referent
oddělení ochrany územních zájmů Morava

V další korespondenci, týkající se výše uvedené věci, uvádějte odkaz na sp. zn.: 40825/2019-1150-OÚZ-ČB tohoto závazného stanoviska Ministerstva obrany ČR.

Adresa pro doručování:
Ministerstvo obrany ČR,
Sekce nakládání s majetkem,
odbor ochrany územních zájmů,
oddělení ochrany územních zájmů Morava
Žižkova 37, 370 04 České Budějovice
IČO: 60162694



Obec Třeštice

Projekční a konstrukční kancelář
Pod Zámečkem 1406/28
Hradec králové
500 12

V Třeštici 9.9.2019

Věc: Vyjádření k existenci sítí ke stavbě III/11262 Třeštice, most ev.č. 11262-2.

Obec Třeštice, zastoupená starostou Martinem Kodyssem, tímto prohlašuje, že v dotčeném území stavby III/11262 Třeštice, most ev.č. 11262-2 se nacházejí sítě vodovodního řádu a kanalizačního řádu, které jsou v majetku a ve správě obce Třeštice. Trasování sítí je zákresu, který je součástí přílohy tohoto vyjádření.

S pozdravem

Martin Kodys
starosta obce

OBEC
TŘEŠTICE

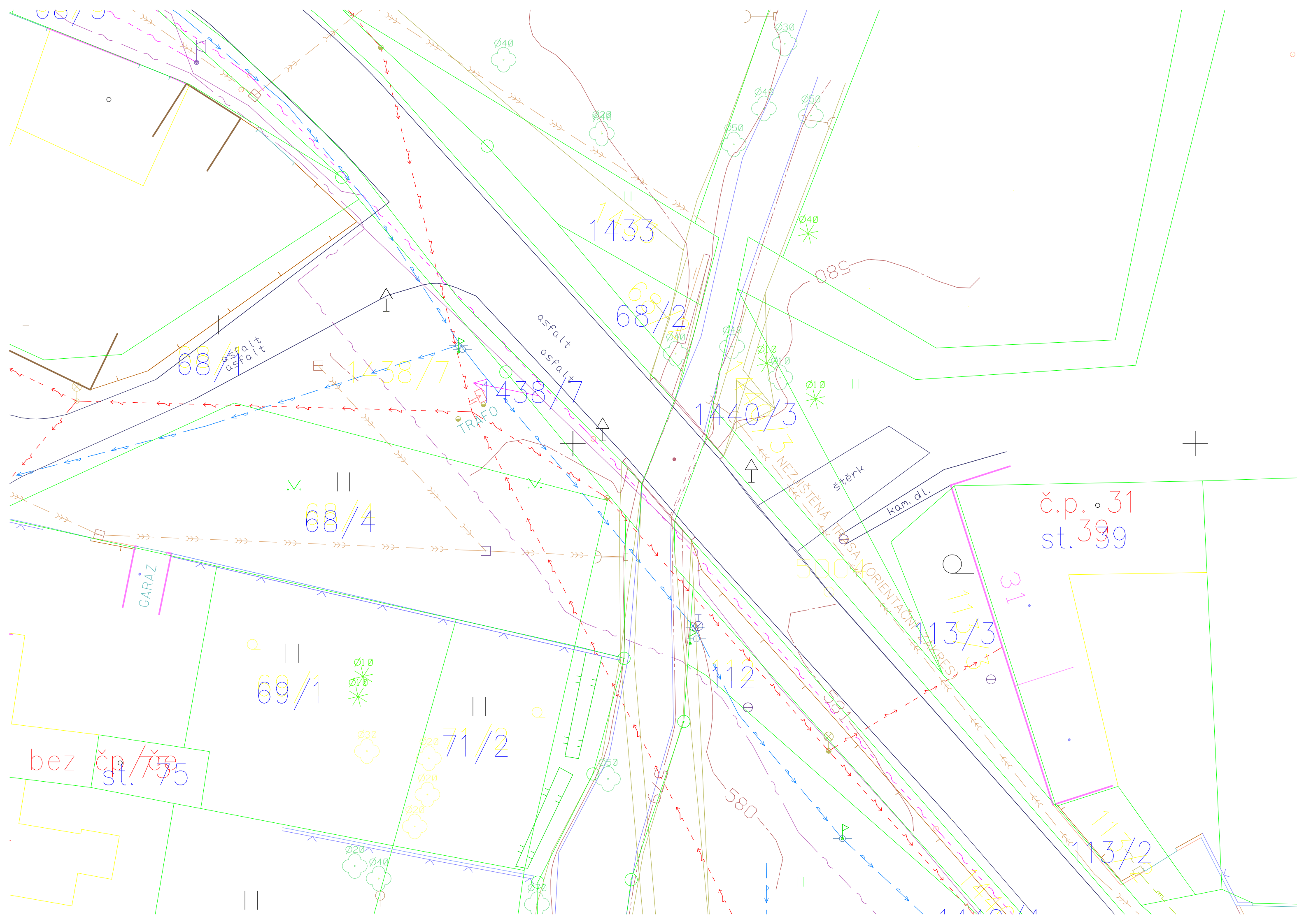
Přílohy:


1. Třeštice – trasy sítí u mostu

Třeštice 19
588 56 Telč
E-mail: obec@trestice.cz

IČO: 42634547
Komerční banka
Číslo účtu: 18429681

mobil: 606 332 788





Obec Třeštice


Projekční a konstrukční kancelář
Pod Zámečkem 1406/28
Hradec králové
500 12

V Třeštici 1.7.2019

Věc: Vyjádření ke stavbě mostu - **III/11262 Třeštice - most ev.č. 11262-2**

Obec Třeštice, zastoupená starostou Martinem Kodyssem, **vydává souhlas se stavbou mostu ev.č.11262-2 dle předložené projektové dokumentace.** Obec Třeštice současně požaduje po dobu výstavby mostu umístění lávky pro pěší v místě stavby.

S přátelským pozdravem



Martin Kodys
starosta obce



Třeštice 19
588 56 Telč
E-mail: trestice@ji.cz

IČO: 42634547
Komerční banka
Číslo účtu: 18429681

mobil : 606 332 788



Obecní úřad Třeštice

Č.j. 2/2019

Vyřizuje: Martin Kodys

V Třeštici 17.9.2019

Účastník řízení: (dle § 27 odst. 1 správní řád)

Obec Třeštice, Třeštice 19, 588 56 Telč

ROZHODNUTÍ

ve věci povolení kácení dřevin rostoucích mimo les

Výrok

Obecní úřad v Třeštici jako věcně a místně příslušný orgán ochrany přírody a krajiny, podle § 76 zákona č. 114/1992 Sb., o ochraně přírody a krajiny, ve znění pozdějších předpisů (dále jen OŽP), podle ustanovení § 8 a § 9 zákona č. 114/1992 Sb., a podle ustanovení prováděcí vyhlášky MŽP ČR č. 189/2013 Sb. v platném znění, v souladu se zákonem č. 500/2004 Sb., správní řád, v platném znění,

povoluje

žadateli – Obci Třeštice, Třeštice 19, 588 56 Telč, kácení těchto dřevin rostoucích mimo les:

- *olše 1ks – strom označený K01 – o obvodu kmene dřeviny 120 cm ve výšce 130 cm nad zemí, na pozemku p.č. 68/2 v k.ú. Třeštice*

Povolení ke kácení je podmíněno dodržением níže uvedených podmínek:

1. Kácet je možné po nabytí právní moci tohoto rozhodnutí
2. Kácet je možné zpravidla v době vegetačního klidu, tj. od 1. listopadu do 31. března.

– Obecní úřad Třeštice, OŽP podle § 9 odst. 3 zákona

ukládá

žadateli ke kompenzaci ekologické újmy, vzniklé pokácením dřevin, náhradní výsadbu v počtu 1 ks stromu v k.ú. Třeštice.

Termín náhradní výsadby je stanoven do 31.10.2020.

Třeštice 19

588 56 Telč

E-mail: obec@trestice.cz

IČO: 42634547

Komerční banka

Číslo účtu: 18429681

mobil: 606 332 788

Odůvodnění

Výše uvedený orgán ochrany přírody posoudil, přezkoumal žádost o povolení kácení doručenou dne 12.9.2019 a provedl místní ohledání. Přílohou žádosti bylo zakreslení stromů v katastrální mapě daného území, kde byl zapsán obvod kmene a fotodokumentace.

Orgán vyhodnotil funkční a estetický význam dřevin a shledal důvody žadatele jako opodstatněné. Vzhledem k tomu, že se dřevina nachází v prostoru stavby akce „III/11262 Třeštice – most.ev.č.11262-2“ a je určena ke kácení z důvodu dobrého průběhu realizace stavby, rozhodl orgán ochrany přírody povolit kácení dřeviny. Za způsobenou ekologickou újmu způsobenou kácením, s přihlédnutím k důvodům kácení, byla stanovena přiměřená náhradní výsadba.

Poučení účastníků

Proti tomuto rozhodnutí se lze podle § 83 odst. 1 zákona č. 500/2004 Sb. (správní řád) odvolat do 15 dnů ode dne jeho doručení k odboru životního prostředí a zemědělství Krajského úřadu Kraje Vysočina podáním učiněným prostřednictvím Obecního úřadu Třeštice. V podaném odvolání se uvede, v jakém rozsahu se rozhodnutí napadá a dále namítaný rozpor s právními předpisy nebo nesprávnost rozhodnutí či řízení, jež mu předcházelo. Odvolání se podává v počtu dvou stejnopisů. Nepodá-li účastník potřebný počet stejnopisů, vyhotoví je na jeho náklady Obecní úřad Třeštice. Podané odvolání má v souladu s ustanovením § 85 odst. 1 správního řádu odkladný účinek. Odvolání jen proti odůvodnění rozhodnutí je nepřipustné.



Martin Kodys
starosta obce



Obdrží:

Obec Třeštice, Třeštice 19, 588 56 Telč

Třeštice 19
588 56 Telč
E-mail: obec@trestice.cz

IČO: 42634547
Komerční banka
Číslo účtu: 18429681

mobil: 606 332 788

Zápis z jednání - odsouhlasený

1. pracovní výbor

Stavba: III/11262 Třeštice, most ev.č. 11262-2

Datum: 30. dubna 2019

Místo: KSÚS Vysočiny, Jihlava

Přítomní: dle Prezenční listiny

Zápis (bylo projednáno a dohodnuto):

- 1) V úvodu projektant informoval o stavu rozpracovanosti projektu na základě výsledků diagnostického průzkumu a přepočtu zatížitelnosti stávajícího mostu.
- 2) Byla předána k odsouhlasení dokumentace v rozsahu diagnostického průzkumu a návrhu technického řešení v počtu 2x paré + 1x CD
- 3) Projektant informoval, že na základě provedeného diagnostického průzkumu a následně dle výsledků z přepočtu zatížitelnosti není možné most sanovat, tak aby byly zajištěny požadované normové zatížitelnosti, a je nutné provést rekonstrukci mostu spočívající ve výstavbě nové nosné konstrukce vč. nové spodní stavby. Na základě výše uvedených skutečností je navrženo jako ekonomicky a technicky nejvýhodnější řešení nahrazení stávajícího mostu novou konstrukcí s životností 100 let.
- 4) Nový most je navržen jako monolitická rámová konstrukce s rovnoběžnými (zavěšenými) křídly. Mostní římsy budou osazeny zábradlím se svislou výplní. Velikost mostního otvoru bude větší než stávající otvor a dle hydrotechnického výpočtu na základě dat ČHMÚ převede KNP – Q100. Minimální volné výšky (MVV) dle ČSN 736201 nejsou dodrženy, ale jsou splněny následně související požadavky této normy na nezmenšení mostního otvoru. Navržený mostní otvor je tedy v souladu s požadavky normy při nemožnosti zajištění MVV nad posuzovanými hladinami. Založení mostu je uvažováno plošné.
- 5) Poloha mostu bude upravena tak, aby byly zlepšeny hydrotechnické poměry s ohledem na trasu potoka a umístění nového mostu. Koryto bude v rozsahu mostu opevněno dlažbou z lomového kamene do betonového lože vč. zřízení oboustranných laviček.
- 6) Šířkové uspořádání na mostě bude vycházet z kategorie S6,5. Most se nachází v intravilánu, je tedy nutné postupovat také dle ČSN 736110. Komunikace je zařazena do funkční skupiny C (obslužné komunikace v zástavbě – průtah silnice III. třídy)

Návrh kategorie

šířka jízdního pruhu $a=2,75\text{m}$

nezpevněná krajnice $e=0,5\text{ m}$ (vpravo bez chodníku)

zpevněná krajnice $c=0,5\text{ m}$ (vlevo s plánovaným chodníkem)

Nezpevněná krajnice musí na mostě probíhat jako zpevněná.

Šířka na mostě od osy komunikace je tedy $2,75+0,5 = 3,25\text{ m}$ (odpovídá současně také kategorii S6,5 dle ČSN 736101)

Šířka mezi mostními římsami (líce obrub) je navržena na $2 \times 3,25 = 6,5\text{m}$

Šířkové uspořádání je dále upraveno pro přechod do stávajícího stavu.

MACKO

Mosty a konstrukce staveb
Projektční a konstrukční kancelář

- 7) Chodník na mostě tvořený konzolou mostní římsy bude jednostranný šířky 1,5m a navazovat bude na plánovaný chodník obce. Se starostou toto bylo konzultováno, obec v navrženém úseku plánuje výstavbu chodníků. S ohledem na projektovanou ČOV včetně stok a přípojek, jsou z důvodů kolize těchto staveb, chodníky odsunuty až po ukončení stavby kanalizace. Při výstavbě mostu bude řešeno dočasné napojení mostní římsy na stávající povrch krajnic, tak aby bylo do doby výstavby chodníků zajištěno převedení pěších přes most. Bude řešeno v samostatném SO jehož investorem a následně vlastníkem bude obec Třeštice. Projekt mostu musí být koordinován s projektem kanalizace (zásah projektované kanalizace do nových předpolí mostu)
- 8) Komunikace bude řešena v rozsahu plynulého napojení na nový most v délce cca 15 m na každou stranu. Zdvih nivelety na mostě byl projektován v maximálních hodnotách zdvihu, V tomto rozsahu bude provedena nová konstrukce vozovky. Úprava podloží vozovky (aktivní zóny) bude navržena na základě výsledků IGP (zastížené zeminy a jejich zatřídění dle 736133)
- 9) Potřeba kácení stromů není – původní strom nacházející se v místě mostního křídla je již skácen. Pařez bude odstraněn v rámci výkopů mostu.
- 10) Realizace stavby bude provedena za úplné uzavírky komunikace. Stavba bude projednána se všemi příslušnými orgány včetně s příslušným odborem dopravní obslužnosti (BUS) kraje.
- 11) Postup projednání a rozsah potřebných vyjádření ke společnému řízení, bude v předstihu prověřen na příslušném stavebním úřadě. Bylo prověřeno – dotčený stavební úřad, který povede řízení je MěÚ Jihlava, odbor dopravy. Dokumentaci lze podat ve společném územním a stavebním řízení dle vyhl. č. 499/2006 Sb. příloha č.11. Záměr musí být projednán také s orgánem ÚP Magistrátem města Jihlavy – oddělením územního plánování. V případě přeložek inženýrských sítí (pravděpodobně vedení CETIN) musí být projednáno s příslušným obecním stavebním úřadem MěÚ Třešť, vydané závazné stanovisko bude podkladem pro společné řízení vedené odborem dopravy MěÚ Jihlava.
- 12) S ohledem na zkrácení termínů jednotlivých řízení projektant doporučuje zpracovat dokumentaci ve stupni pro vydání společného povolení (DUR+DSP). Prováděcí dokumentace PDPS bude poté vypracovaná jako samostatná část dle příslušné vyhlášky. Po odsouhlasení bude na toto řešení dodatek ke smlouvě upravující jednotlivé termíny odevzdání příslušných částí PD.
- 13) Připomínky k pracovnímu konceptu návrhu řešení ze strany Ing. Jaroslava Jirků, referenta inv. výstavby:
 - doložit účelnost navrhovaného řešení oceněním variant sanace stávajícího mostu a výstavby nového
 - doložit skladbu vozovky na mostě v kontextu ČSN, navrhovaná skladba není v souladu

MACKO

Mosty a konstrukce staveb
Projekční a konstrukční kancelář

bylo prověřeno, skladba je v souladu s TP170 a ČSN EN 13108-1, skladba vycházela z TDZ V, D1-N2. Navržená podkladní vrstva ACP16+ tl. 70 mm je dle katalogové skladby a dle ČSN EN 13108. Doporučené tloušťky podkladních vrstev ACP16 jsou 50-80 mm. S ohledem na intenzity na okolních komunikacích bude skladba komunikace navržena na vyšší TDZ IV (TNV 100-500 voz/den)

Návrh skladby komunikace:

KONSTRUKCE A - REKONSTRUKCE VOZOVKY		TP 170: D1-N-2 TDZ IV		
asfaltový beton pro ohrubné vrstvy modifikovaný	ACO 11+	40 mm		ČSN EN 13108-1
spojovací postřik kat.asf. emulze v množství zbytkového asfaltu mod.	PS-CP		0,5 kg/m ²	ČSN 73 6129
asfaltový beton pro ložní vrstvy modifikovaný	ACL 16+	60 mm		ČSN EN 13108-1
spojovací postřik kat.asf. emulze v množství zbytkového asfaltu mod.	PS-CP		0,5 kg/m ²	ČSN 73 6129
asfaltový beton pro podkladní vrstvy	ACP 16+	50 mm		ČSN EN 13108-1
infiltrační postřik kat.asf. emulze v množství zbytkového asfaltu	PI-C		1,0 kg/m ²	ČSN 736129
šterkodrt'	ŠD _A 0/32	150 mm		ČSN 736124-1
šterkodrt'	ŠD _A 0/63	150 mm		ČSN 736126-1
CELKEM (Hv)		450 mm (Ha= 150)		

(Edef,2 zemní pláně min. 45 MPa)

Návrh skladby na mostě je z důvodu výšky hladiny KNP v maximální možné míře stlačena stavební výška, návrh je v souladu s ČSN 736242 - navržena dvouvrstvá vozovka, mostní izolace z natavovaných asf. izolačních pásů a pečecí vrstvy:

KONSTRUKCE C - KONSTRUKCE NA MOSTĚ				
asfaltový beton pro ohrubné vrstvy modifikovaný	ACO 11+	40 mm		ČSN EN 13108-1
spojovací postřik kat.asf. emulze v množství zbytkového asfaltu mod.	PS-CP		0,5 kg/m ²	ČSN 73 6129
ochrana izolace	MA 16 IV	40 mm		
CELKEM (Hv)		80 mm		

- přechod na mostní konstrukci řešit pomocí přechodových desek
- upravit profil koryta s ohledem na migraci drobných živočichů
- sítě v místě stavby budou představovat problém, prověřit nutné přeložky
- do návrhu dokreslit navazující situaci komunikace mimo most
- v přechodové oblasti použít na těsnění, místo jílů - PVC folii
- z důvodu malého podélného sklonu komunikace, osadit na mostě mostní odvodňovač
- komunikace ve výběžích mimo most, řešit v návaznosti na stávající rekonstrukci komunikace
- revizní schodiště nenavrhovat
- vyřešit odvodnění konců mostu v návaznosti na budoucí chodník obce (obrubníky, koncový na ležato)
- doplnit geologický průzkum, sondy zakreslit do dokumentace
- majetkově projednat s Bc. Leopoldem Kačenkou, referentem správy majetku, Jihlava.(734 645 062)
- prověřit podmínky společného stavebního řízení u příslušného stavebního úřadu

MACKO

Mosty a konstrukce staveb
Projekční a konstrukční kancelář

Zápis z jednání se považuje za odsouhlasený, pokud nebudou do 5 pracovních dní vzneseny zúčastněnými stranami žádné námitky na email: miroslav.macko@atlas.cz a mostar@seznam.cz

Zápis rozeslán dne 14. května 2019. Námitky k zápisu nebyly. Zápis je tedy odsouhlasený a závazný.
Dne 3. června 2019

Příloha:

- Prezenční Listina
- Žádost o Dodatek č.1

Zapsal:

Ing. Milan Macko
a
Miroslav Macko

PREZENČNÍ LISTINA

Akce: III / 11262 Třeštice - most ev.č. 11262 -2

One: 30.4 2019

Místo: Jihlava

[illegible]

Zápis z jednání - odsouhlasený

2. pracovní výbor

Stavba: III/11262 Třeštice, most ev.č. 11262-2

Datum: 27. června 2019

Místo: KSÚS Vysočiny, Jihlava

Přítomní: dle Prezenční listiny

Zápis (bylo projednáno a dohodnuto):

- 1) Dokumentace byla projednávána ve stupni DÚR v rozsahu rozpracovanosti DUSP (společné územní a stavební řízení). Probíhá projednávání dodatku k SOD pro sloučení obou stupňů PD.
- 2) Nový most je navržen jako monolitická rámová konstrukce s rovnoběžnými (zavěšenými) křídly. Mostní římsy jsou osazeny zábradlím se svislou výplní. Velikost mostního otvoru je navržena větší než stávající otvor a dle hydrotechnického výpočtu na základě dat ČHMÚ převede KNP – Q100 bez rezervy. Minimální volné výšky (MVV) dle ČSN 736201 nejsou dodrženy, ale jsou splněny následně související požadavky této normy na nezmenšení mostního otvoru. Navržený mostní otvor je tedy v souladu s požadavky normy při nemožnosti zajištění MVV nad posuzovanými hladinami.
- 3) Šířkové uspořádání na mostě vychází z návrhů Územního plánu obec Třeštice a současně z požadavků normy ČSN 736110 Projektování místních komunikací. Komunikace je zařazena do funkční skupiny C (obslužné komunikace v zástavbě – průtah silnice III. třídy) Návrhová kategorie MO2 10/6,5/50

Návrh kategorie

šířka jízdního pruhu $a=2,75\text{m}$

nezpevněná krajnice $e=0,5\text{ m}$ (vpravo bez chodníku)

zpevněná krajnice $c=0,5\text{ m}$ (vlevo s plánovaným chodníkem)

Nezpevněná krajnice musí na mostě probíhat jako zpevněná.

Šířka na mostě od osy komunikace je tedy $2,75+0,5 = 3,25\text{ m}$ (odpovídá současně také kategorie S6,5 dle ČSN 736101)

Šířka mezi mostními římsami (líce obrub) je navržena na $2 \times 3,25 = 6,5\text{m}$

Šířkové uspořádání je dále upraveno pro přechod do stávajícího stavu.

- 4) Veškeré zábery minimalizovat. Projektant předložil návrh dočasných i trvalých záborů. Tyto zábery byly všemi zúčastněnými projednávány s odsouhlasením trvalých záborů, u dočasných záborů bylo dohodnuto, že projektant prověří na obci Třeštice možnost převedení pěších po jiné lávce mimo stavbu a na základě požadavků upraví dočasné zábery. Provizorní lávku pro pěší řešit pouze v rozsahu organizace výstavby a rozpočtově, neuvádět jako samostatný stavební objekt. Bylo prověřeno – obec Třeštice v místě stavby ani v okolí nemá odpovídající přemostění a požaduje po dobu výstavby osazení provizorní lávky pro pěší.
- 5) Pro budoucí záměr obce pro výstavbu chodníků bude most vybaven konzolou mostní římsy pro umožnění převedení budoucího jednostranného chodníku šířky 1,5m. Pro napojení na stávající terén před a za mostem budou na chodník na mostě navazovat samostatné chodníkové plochy – rampy. Je

MACKO

Mosty a konstrukce staveb
Projekční a konstrukční kancelář

řešeno v samostatném SO 134 jehož investorem a následně vlastníkem bude obec Třeštice. Projekt mostu byl současně koordinován s projektem kanalizace obce Třeštice a po dohodě se starostou bude v případě realizace kanalizace až po výstavbě mostu, řešeno např. protlakem. V případě nutného zásahu kanalizace do nových předpolí mostu budou podmínky v předstihu projednány s KSUSV, p.o.

- 6) Na mostě je navržena třívrstvá vozovka dle ČSN 736242 s ochranou litým asfaltem. Mostovka bude v podélném směru vyspádována střechovitě k rubu. V úžlabích u říms bude doplněna odvodňovacími proužky z drenážního betonu napojeními na kombinovaný mostní odvodňovač umístěn v ose mostního otvoru a to po obou stranách. Mimo most do skluzů nebo vsakem do nepevněné krajnice.
- 7) Úprava sjezdu, vyvolaná zdvihem nivelety na mostě, je řešena v samostatném SO 121. Investor této vyvolané investice bude stavebník a po provedení stavby bude tento objekt předán do vlastnictví a správy obci Třeštice.
- 8) Komunikace je řešena v rozsahu plynulého napojení na nový most v délce cca 20 m na každou stranu. Zdvih nivelety na mostě byl projektován v maximálních hodnotách zdvihu, V tomto rozsahu bude provedena nová konstrukce vozovky.
- 9) Byl proveden IGP průzkum a na základě jeho výsledků bylo posouzeno založení mostu. Založení mostu je navrženo plošné. Vytěžené zeminy nejsou dle IGP vhodné do přechodových oblastí ani do aktivní zóny. Projekt počítá s jejich odvozem na trvalou skládku a dovozen nového materiálu odpovídajícího příslušným předpisům. Výkopy jsou dle doporučení IGP navrženy jako částečně pažené v patě jámy.
- 10) Koryto bude v rozsahu mostu opevněno dlažbou z lomového kamene do betonového lože vč. zřízení oboustranných laviček.
- 11) Potřeba kácení stromů je v místě výkopů pro most. Jedná se o 1ks stromu Olše s průměrem kmene 30cm. Strom je na pozemku obce Třeštice, se starostou bylo odsouhlaseno jeho skácení. Povolovat kácení si bude sama obec Třeštice. Potřebné náležitosti k povolení kácení zajistí projektant.
- 12) Realizace stavby bude provedena za úplné uzavírky komunikace. Stavba bude projednána se všemi příslušnými orgány včetně s příslušným odborem dopravní obslužnosti (BUS) kraje. V rámci PD k projednání byla navržena objízdná trasa pro veškerou dopravu. Objízdná trasa je navržena po II/406 do Telče a dále po 112 přes Vanůvek a odbočením na III/11262 do Třeštic. Pro vyloučení možnosti zkracování objízdny trasy bude na křižovatkách II/406 a II/112 do obce Volevčice osazeno dopravní značení zakazující vjezd řidičům vozidel nad 3,5t, vjezd dopravní obsluhy bude povolen.
- 13) Kabelové vedení v chrániče vpravo pod římsou bylo prověřeno. Jedná se o sdělovací vedení CETIN, které bylo po místním šetření jeho správcem zařazeno do kategorie neprovozovaná síť a je tedy nefunkční. Vedení v rozsahu mostu bude odstraněno.
- 14) Projektant předal v tištěné podobě 1xparé konceptu DUSP bez dokladové části, vč. předání 1x originálu IGP průzkumu.
- 15) Po odsouhlasení záborů a po zapracování připomínek z jednání projektant požádá o vyjádření DOSS.
- 16) Připomínky k pracovnímu konceptu návrhu řešení ze strany zúčastněných:
 - navrženou skladbu vozovky na mostě, u asfaltobetonových vrstev neprovádět v tř. +. Navržená skladba je v souladu s TDZ IV a dle TP170 katalogovými listy D1-N2, podloží PIII. Projektant doporučuje hutněné asfaltobetonové vrstvy z důvodu větší životnosti provádět s tř. jakosti +. Cenový rozdíl je minimální.

MACKO

Mosty a konstrukce staveb
Projekční a konstrukční kancelář

S ohledem na intenzitu na okolních komunikacích je skladba komunikace navržena na TDZ IV (TNV 100-500 voz/den)

Návrh skladby komunikace:

KONSTRUKCE A - REKONSTRUKCE VOZOVKY		TP 170: D1-N-2 TDZ IV		
asfaltový beton pro ohrubné vrstvy modifikovaný	ACO 11+	40 mm		ČSN EN 13108-1
spojovací postřik kat.asf. emulze v množství zbytkového asfaltu mod.	PS-CP		0,5 kg/m ²	ČSN 73 6129
asfaltový beton pro ložní vrstvy modifikovaný	ACL 16+	60 mm		ČSN EN 13108-1
spojovací postřik kat.asf. emulze v množství zbytkového asfaltu mod.	PS-CP		0,5 kg/m ²	ČSN 73 6129
asfaltový beton pro podkladní vrstvy	ACP 16+	50 mm		ČSN EN 13108-1
infiltrační postřik kat.asf. emulze v množství zbytkového asfaltu	PI-C		1,0 kg/m ²	ČSN 736129
šterkodrt'	ŠD _A 0/32	150 mm		ČSN 736124-1
šterkodrt'	ŠD _A 0/63	150 mm		ČSN 736126-1
CELKEM (Hv)		450 mm (Ha= 150)		

(Edef,2 zemní pláně min. 45 MPa)

- prověřit možnost nahrazení paženého výkopu za otevřený svahovaný výkop 1:1. Hladina podzemní vody se dle IGP nachází pod úrovní navržené základové spáry. Výkopy byly upraveny na svahované ve sklonu 1:1. Pažení je ponecháno v místech, kde slouží pro zajištění stability stávajícího sloupu nadzemních vedení.
- prověřit možnost nahrazení navržených přechodových desek za přechodové klíny z mezerovitého betonu včetně doplnění sekundární ochrany dalším pásem vodotěsné izolace z mostovky s ukončením na přechodovém klínu. Bylo prověřeno. Přechodové desky nahrazeny za samostatný zesílený přechodový klín z mezerovitého betonu dle ČSN 73 6244
- prověřit možnost plného vykonzolování křídla bez nutnosti jeho základu. Bylo prověřeno, vyložení zavěšených křídel je realizovatelné a je ve výkresech upraveno.

Zápis z jednání se považuje za odsouhlasený, pokud nebudou do 3 pracovních dní vzneseny zúčastněnými stranami žádné námitky na email: miroslav.macko@atlas.cz a mostar@seznam.cz

Zápis rozeslán dne 8. července 2019. Námitky k zápisu nebyly. Zápis je tedy odsouhlasený a závazný.

Dne 15. července 2019

Příloha:

- Prezenční Listina

Zapsal:

Ing. Milan Macko
a
Miroslav Macko

PREZENČNÍ LISTINA

Akce: III / 11262 Třeštice - most ev.č. 11262 -2

One: 27.6.2019

Místo: Jihlava

[illegible]


Zápis

Z technicko - dokumentační komise konané dne 11. 9. 2019, 12:00 hod,
na KSÚSV, Kosovská 16, Jihlava
ve věci:

III/11262 Třeštice, most ev. č. 11262-2

- Dnešního dne proběhla technicko - dokumentační komise pro stupeň dokumentace DÚSP k akci III/11262 Třeštice, most ev. č. 11262-2
- Projektant předá starostovi obce Třeštice stanovisko OŽP, žádost o vydání rozhodnutí o povolení ke kácení a majetkoprávnímu oddělení KSÚSV, p.o., Jihlava vyjádření PMO
- Připomínky zást. zřizovatele Kraj Vysočina Ing. Lišky budou zpracovány do DÚSP před odevzdáním čistopisu. Jedná se o následující body:
 - doplnit podélný řez o schématický zakres mostu a o konstrukci komunikace
 - podrobněji popsat napojení vozovky do stávajícího stavu (zazubení vrstev)
 - doplnit do výkresů podélnou drenáž komunikace vč. vyústění
 - asfaltobetony nebudou modifikované
 - vodorovné dopravní značení nebude prováděno (v navazujících úsecích není)
- Projektant zaslal před konáním TDK závazné stanovisko OŽP MMJ ze dne 9. 9. 2019, připomínky budou zpracovány do DÚSP, mimo jiné bude do čistopisu DÚSP doplněna malá kyneta ve zpevněném dnu pod mostem dle požadavku OŽP MMJ
- Lhůta výstavby 4 měsíce
- Odhad nákladů cca 5,2 mil. bez DPH
- Projektant podá žádost o zahájení společného ÚŘ a SŘ
- V PD bude zakreslena úroveň hladiny při běžných průtocích
- Provizorní zatrubnění vodního toku řešit 2ks potrubí běžného průměru cca 500 mm místo 1ks většího nadstandardního průměru.

Zapsal: ing. Jaroslav Jirků



PREZENČNÍ LISTINA

technicko - dokumentační komise pro stupeň dokumentace DÚSP

akce: III/11262 Třeštice, most ev. č. 11262-2

datum: dne 11. 9. 2019 – středa – 12:00 hod

místo: V kanceláři vedoucí oddělení investiční výstavby Ing. Moniky Vavříkové, Krajské správy a údržby silnic Vysočiny, příspěvková organizace, Kosovská 1122/16, Jihlava

Organizace	Jméno a příjmení - čitelně	Telefon	E-mail	Podpis	Souhlas*
KSÚSV, p.o., Ř, Jihlava	Ing. Jaroslav Jirků	604 225 583	jirku.J@ksusv.cz		ANO / NE
KSÚSV, p.o., Ř, Jihlava	Ing. Monika Vavříková	737 243 117	vavrinkova.m@ksusv.cz		ANO / NE
KSÚSV, p.o., TO, Jihlava	Radek Matějček	739 100 835	matejcek.r@ksusv.cz		ANO / NE
KSÚSV, p.o., IO, Jihlava	Leopold Kačenka		kacenka.l@ksusv.cz		ANO / NE
Kraj Vysočina	Ing. Karel Liška	784 610 221	liska.k@kr-vysocina.cz		ANO / NE
ING. MILAN MAERKO	MIROSLAV MAERKO	606 473 223	MIROSLAV.MAERKO@ATLASCZ		ANO / NE
OBEC TŘEŠTICE	PARTIK KODES	606 532 788	stroska@trestice.cz		ANO / NE
					ANO / NE
					ANO / NE
					ANO / NE

Souhlas* (nehodící se škrtněte)

ANO účastník jednání souhlasí s rozesláním kontaktních údajů v příloze Záznamu jednání

NE účastník jednání nesouhlasí s rozesláním kontaktních údajů v příloze Záznamu jednání

Městský úřad Třešť
Revoluční 20/1
589 14 Třešť



Odbor stavební úřad
Tel: 567 584 925, Fax: 567 224 125
IC: 00286753
E-mail: rudolf@trest.cz
www.trest.cz

Spis. zn.: STREST/4524/2019/RU
Č.j.: TREST 4839/2019
Číslo STU 72/201
Vyřizuje: Ing. Luděk Rudolf
V Třešti dne: 15.8.2019

ZÁVAZNÉ STANOVISKO

Závazná část:

Městský úřad Třešť, odbor stavební úřad, jako stavební úřad příslušný podle § 13 odst. 1 písm. d) zákona č. 183/2006 Sb., o územním plánování a stavebním řádu (stavební zákon), ve znění pozdějších předpisů (dále jen "stavební zákon"), po posouzení žádosti stavebního úřadu příslušného k vydání společného povolení souboru staveb ve věci:

III/11262 Třeštice - most ev. č. 11262-2

(dále jen "záměr"), podle ustanovení § 94j odst. 2 stavebního zákona a § 149 odst. 1 a § 136 zákona č. 500/2004 Sb., správní řád, ve znění pozdějších předpisů shledal, že záměr je

p ř í p u s t n ý.

Odůvodnění:

Stavební úřad obdržel dne 29.7.2019 žádost o vydání závazného stanoviska k záměru. Stavební úřad je příslušný k umístění a povolení vedlejší stavby souboru, a proto k ní vydal závazné stanovisko.

Ing. Luděk Rudolf
vedoucí stavebního úřadu

Obdrží:

účastníci (dodejky)

Krajská správa a údržba silnic Vysočiny, příspěvková organizace, IDDS: 3qdn8g
sídlo: Kosovská č.p. 1122/16, 586 01 Jihlava 1

Ing. Milan Macko, IDDS: zfhw9dk

sídlo: Pod Zámečkem č.p. 1406/28, Nový Hradec Králové, 500 12 Hradec Králové 12

dle rozdělovníku

Váš dopis ze dne
23.07.2019číslo jednací
MMJ/OŽP/111710/2019-JaM
vyřizuje / telefon
Ing. Jandová/565 593 342
jihlvp19v01hthJihlava
09.09.2019**Z á v a z n é s t a n o v i s k o**

Magistrát města Jihlavy, odbor životního prostředí (dále jen „orgán ochrany přírody“), jako věcně a místně příslušný orgán ochrany přírody dle § 77 zákona č. 114/1992 Sb., o ochraně přírody a krajiny, ve znění pozdějších předpisů (dále jen „zákon o ochraně přírody“), v souladu s § 90 odst. 1 zákona o ochraně přírody a § 149 odst. 1 a násl. zákona č. 500/2004 Sb., správní řád, vydává pro investora stavby, kterým je:

**Krajská správa a údržba silnic Vysočiny,
příspěvková organizace,
Kosovská 1122/16, 586 01 Jihlava, IČO: 00090450,**

**zastoupená na základě plné moci
Ing. Milanem Mackem,
Pod Zámečkem 1406/28, 500 03 Hradec Králové,
IČO: 47936771,**

závazné stanovisko dle § 4 odst. 2 zákona o ochraně přírody k zásahu do významných krajinných prvků „ze zákona“ vodního toku a údolní nivy realizací záměru

„III/11262 Třeštice - most ev. č. 11262-2“

dle projektové dokumentace ve stupni DUR+DSP, kterou vypracoval Ing. Milan Macko, Pod Zámečkem 1406/28, 500 03 Hradec Králové, IČO: 47936771 (04/2019, č. zak. 06-2019).

Orgán ochrany přírody **souhlasí s realizací akce dle výše uvedené PD za těchto podmínek:**

1. **Zásahy do vodního toku nebudou realizovány v období od začátku dubna do konce července, případně budou stavební práce prováděny v nezavodněném korytě toku bez časového omezení.**
2. **Bezprostředně před zahájením prací v podmostí bude přítomen biologický dozor z důvodu zjištění či vyloučení přítomnosti raka říčního v toku. Pokud by byl rak říční, případně další ohrožené druhy živočichů nalezeny, je třeba ihned tuto skutečnost oznámit na Krajském úřadě Kraje Vysočina, Oddělení ochrany přírody a EIA, a domluvit se na dalším postupu.**
3. **V novém korytě bude vytvořena malá kyneta pro převedení nízkých průtoků. Přechod z upravované části toku do úseků bez úprav bude pozvolný.**

4. V souladu s projektovou dokumentací budou v podmostí podél obou opěr vybudovány suché bermy z lomového kamene do betonu o šířce 60 cm. Je třeba, aby bermy byly umístěny cca 20 cm nad hladinou běžných průtoků a před i za mostem plynule navazovaly na přírodní břehy toku. Bermy budou provedeny s hlubokým spárováním.
5. Kácení vzrostlé olše z důvodu stavby musí předcházet vydání rozhodnutí o povolení ke kácení dle § 8 odst. 1 zákona o ochraně přírody, v právní moci. Příslušným úřadem pro vydání povolení je Obecní úřad Třeštice. S ohledem na kácení z důvodu stavby bude v souladu s ust. § 9 odst. 3 zákona o ochraně přírody v rozhodnutí o kácení uložena adekvátní náhradní výsadba.
6. V průběhu realizace stavby bude zajištěna ochrana ostatních dřevin před poškozením a ničením dle § 7 zákona o ochraně přírody. Bude dodržena ČSN 83 9061 - *Technologie vegetačních úprav v krajině - Ochrana stromů, porostů a vegetačních ploch při stavebních pracích*, a to především:
 - **Ochrana stromů před mechanickým poškozením dle bodu 4.6** - Všechny stromy, které by mohly být ohroženy stavební činností, budou před poškozením chráněny pevným oplocením s výškou alespoň 1,5 m, případně instalací ochrany kmenů (kmeny budou vypošťářovány bedněním z fošen vysokým nejméně 2 m, které bude připevněno tak, aby nedošlo k poškození stromů a nebylo osazeno přímo na kořenové náběhy). Koruny stromů je nutné chránit před poškozením stroji a vozidly, popřípadě vyvázat ohrožené větve vzhůru (místa uvázání je nutno rovněž vypošťářovat).
 - **Ochrana kořenové zóny při navázce zeminy bude zajištěna ve smyslu bodu 4.8 ČSN** - V kořenové zóně* dřevin nebude prováděna žádná navázka zeminy nebo jiného materiálu.
 - **Ochrana kořenového prostoru při hloubení výkopů bude zajištěna ve smyslu bodu 4.10.1** - Výkopy se nesmějí provádět v kořenovém prostoru*. Pokud se tomu nelze v jednotlivých případech vyhnout, musí být výkop v kořenovém prostoru prováděn **ručně** a nesmí se přitom vést blíže než 2,5 m od paty kmene. Při hloubení výkopů nesmějí být přerušeny kořeny o průměru větším než 3 cm. Případná poranění je nutno ošetřit. Kořeny je možné přerušit pouze řezem a řezná místa zahladit. Obnažené kořeny je nutné chránit před vysycháním a účinky mrazu. Zrnitost zásypových materiálů a míra jejich zhutnění musí zabezpečovat trvalé provzdušňování nutné k regeneraci poškozených kořenů.
 - **Ochrana kořenového systému při dočasném zatížení ve smyslu bodu 4.12** - Kořenový prostor nesmí být zatěžován soustavným přecházením, pojížděním, odstavováním strojů a vozidel, zařízením staveniště a skladováním materiálů.
(*kořenovou zónou či kořenovým prostorem dle uvedené ČSN je míněna plocha vymezená okapovou linií koruny stromu).
7. Při stavebních pracích bude respektována obecná ochrana rostlin a živočichů dle § 5 odst. 3 zákona o ochraně přírody (především bude zabráněno zraňování a úhynu živočichů).

Odůvodnění:

Orgán ochrany přírody obdržel dne 23.7.2019 žádost od Ing. Milana Macka, společnost Macko, Mosty a konstrukce staveb, Pod Zámečkem 1406/28, 500 03 Hradec Králové, IČO: 47936771, zastupující na základě plné moci investora stavby - Krajskou správu a údržbu silnic Vysočiny, příspěvkovou organizaci, Kosovská 1122/16, 586 01 Jihlava, IČO: 00090450, o závazné stanovisko dle § 4 odst. 2 zákona o ochraně přírody k zásahu do významného krajinného prvku realizací záměru

„III/11262 Třeštice - most ev. č. 11262-2“ dle projektové dokumentace ve stupni DUR+DSP, kterou vypracoval Ing. Milan Macko, Pod Zámečkem 1406/28, 500 03 Hradec Králové, IČO: 47936771 (04/2019, č. zak. 06-2019) - dále jen „PD“.

Předmětem PD je stavba nového mostu přes Třeštský potok na okraji intravilánu obce Třeštice v místě stávajícího mostu, který bude odstraněn z důvodu nevyhovujícího stavebně technického stavu. Mostní objekt je řešen jako rámová ŽB konstrukce o jednom mostním otvoru obdélníkového tvaru. Nový mostní otvor bude zvětšen ze stávajících 3,0 m na 5,0 m. Dle PD bude koryto toku v mostním otvoru vedeno ve zpevněném korytě, podél obou opěr jsou navrženy bermy o šířce 60 cm. V rámci stavby bude provedena stavební úprava stávající komunikace III/11262, úprava sjezdu k rodinnému domu č.p. 31 a dále vybudována chodníková plocha. Stavba si vyžádá kácení vzrostlé olše na pozemku p.č. 68/2 z důvodu její lokalizace v místě budoucího výkopu pro mostní objekt.

Podkladem pro vydání závazného stanoviska byla žádost ze dne 23.7.2019; plná moc ze dne 21.2.2019; výše uvedená PD; místní šetření ze dne 20.8.2019; ÚAP Magistrátu města Jihlavy; Průzkum obojživelníků a plazů na vybraných rybnících na území ORP Jihlava (10/2018), autor: doc. Ing. Jiří Vojar, Ph.D., průzkum zadáný na objednávku Kraje Vysočina, Žižkova 57, 587 33 Jihlava; Nálezová databáze AOPK (dále jen „NDOP“); databáze orgánu ochrany přírody; znalost lokality a širšího okolí z úřední činnosti a skutečnosti obecně známé. Za skutečnosti obecně známé považuje orgán ochrany přírody mj. takové poznatky, které jsou abstrahované (zpravidla odbornou literaturou) z většího počtu obdobných případů a je tedy možné jejich využití v tomto konkrétním případě. A dále má orgán ochrany přírody za skutečnosti obecně známé ty, které se sice týkají jedinečného jevu, ale byly už dříve (tj. nezávisle na vedeném posouzení záměru) popsány a tento popis je veřejně přístupný.

V závazném stanovisku orgán ochrany přírody stanovil pro realizaci záměru takové podmínky, aby stavba nebyla v rozporu se zájmy ochrany přírody ve smyslu příslušných ustanovení zákona - především, aby nebyla oslabena ekologicko-stabilizační funkce vodního toku a údolní nivy jako VKP, a dle možností byla provedena taková opatření a stavební úpravy, které by po dokončení stavby zlepšily ekologicko-stabilizační funkce vodního toku.

- První podmínka závazného stanoviska vymezuje stěžejní období roku, ve kterém by zásahy do koryta toku prováděním stavebních prací mohly způsobit poškození zájmů ochrany přírody. V období od začátku dubna do konce července dochází k rozmnožování, vývoji mláďat a zvýšené migraci vodních a na vodu vázaných živočichů. Mimo uvedené období, případně pokud budou stavební práce realizovány v nezavodněném korytě toku (tzn. převedením vody např. potrubím mimo koryto), by měl být dopad stavby na vodní a na vodu vázanou biotu minimalizován.
- Požadavek na zajištění biologického dozoru bezprostředně před zahájením prací v podmostí vychází z velmi pravděpodobné možnosti výskytu kriticky ohroženého raka říčního (*Astacus astacus*) v dotčeném úseku Třeštského potoka. Informace o výskytu raka říčního uvádí výsledky průzkumu obojživelníků a plazů na vybraných rybnících na území ORP Jihlava, zpracované doc. Ing. Jiřím Vojarem, Ph.D. na objednávku Kraje Vysočina, Žižkova 57, 587 33 Jihlava. Dle tohoto průzkumu byl rak říční zjištěn na blízkém Třeštickém rybníce, kterým protéká Třeštský potok. Účelem biologického dozoru je zjištění či vyloučení přítomnosti raka říčního v toku, případně dalších druhů živočichů (např. obojživelníků). V podmínce závazného stanoviska je uvedeno, že pokud by byl rak říční nalezen, je třeba ihned tuto skutečnost oznámit na Krajském úřadě Kraje Vysočina, Oddělení ochrany přírody a EIA, jako příslušném orgánu ochrany přírody z hlediska zvláštní druhové ochrany, a domluvit se na dalším postupu.

- V dalších podmínkách závazného stanoviska byla uložena opatření a stavební úpravy, které po dokončení stavby mostu přispějí k posílení ekologicko-stabilizační funkce vodního toku.

Silniční most obecně představuje rizikové místo kvůli možného střetu s projíždějícími vozidly pro migraci některých druhů živočichů - např. pro vydru říční (*Lutra lutra*), jejíž výskyt na Třeštském potoce je orgánu ochrany přírody známý dle NDOP i vlastní databáze. V současnosti dosahuje vodní hladina v toku při běžných průtocích až k opěrám mostu, což z pohledu migrační propustnosti podmostí nevyhovuje živočichům procházejícím podél vodního toku. V daném případě je pozitivní zvětšení mostního otvoru v rámové konstrukci obdélníkového tvaru. Rozšíření mostního otvoru umožňuje instalaci oboustranných berem v podmostí, které spolu s provedením jejich pozvolného přechodu na rostlé břehy toku, umožňuje bezpečné překonání silničního mostu pro vydru a další na živočichy, žijící ve vodě nebo v její blízkosti. Aby bermy plnily svou funkci, je kromě uvedeného třeba, aby byla dodržena obecně požadovaná minimální šířka bermy 40 cm (v PD je navržena šířka 60 cm) a bermy byly umístěny cca 20 cm nad hladinou běžných průtoků. Navíc bermy s použitím hlubokého spárování jsou vhodným a jednoduchým opatřením, které může zabránit úhynům zejména obojživelníků. Dalším žádoucím opatřením pro zlepšení ekologicko-stabilizační funkce toku jako VKP například pro raka říčního, ryby apod. je, na rozdíl od stávajícího plochého tvaru dna, požadavek na vytvoření malé kynety pro převedení nízkých průtoků tak, aby při menší vydatnosti toku průtok nebyl plošný se stejnou hloubkou vody. V neposlední řadě je nutné zajistit plynulý přechod z upravovaného úseku toku pod mostem do úseku bez úpravy, bez vytvoření příčných bariér (schodů) na dně koryta toku.

- Dále orgán ochrany přírody v závazném stanovisku zdůraznil zákonný postup předcházející kácení dřevin z důvodu stavby a upozornil na nezbytnou ochranu dřevin v blízkosti stavby před jejich poškozením a ničením s odkazem na platnou normu.
- V neposlední řadě orgán ochrany přírody upozornil na zákonnou povinnost danou fyzickým a právníkům osobám v § 5 odst. 3 zákona o ochraně přírody respektovat při provádění stavebních aj. prací obecnou ochranu živočichů a rostlin, spočívající zejména v zamezení zraňování a úhynu živočichů.

Jak bylo výše uvedeno, na blízkém Třeštickém rybníce byl v roce 2018 prokázán výskyt kriticky ohroženého raka říčního (*Astacus astacus*), který se s velkou pravděpodobností může vyskytovat i v Třeštském potoce pod tímto rybníkem, kde je plánována stavba nového mostu. Kromě raka říčního byl v Třeštském potoce nad řešeným mostem v době místního šetření zaznamenán výskyt několika dospělců „zelených“ skokanů - pravděpodobně skokana zeleného (*Pelophylax kl. esculentus*). Dle NDOP i databáze orgánu ochrany přírody byly na zmíněném rybníce i Třeštském potoce zaznamenány pobytové stopy vydry říční (*Lutra lutra*). Všechny uvedené druhy jsou zařazeny mezi zvláště chráněné druhy uvedené ve vyhlášce č. 395/1992 Sb., v platném znění.

Vliv záměru na tyto druhy a jejich biotop podléhá posouzení v řízení o výjimce ze zákazů u zvláště chráněných živočichů dle ust. § 56 zákona o ochraně přírody vedeném Krajským úřadem Kraje Vysočina jako příslušným orgánem ochrany přírody dle ust. § 77a odst. 5 písm. h) zákona o ochraně přírody.

Po projednání s orgánem ochrany přírody KrÚ Kraje Vysočina bylo konstatováno, že podmínky uložené v závazném stanovisku jsou dostačující i z hlediska ochrany uvedených druhů živočichů a jejich biotopu, a proto nebude orgán ochrany přírody KrÚ Kraje Vysočina v daném případě vést řízení o výjimce ze zákazů u zvláště chráněných živočichů dle ust. § 56 zákona o ochraně přírody.

Poučení:

Toto závazné stanovisko slouží jako podklad pro vydání stavebního povolení. Nemá povahu samostatného správního rozhodnutí, a proto se nelze proti němu odvolat, jeho obsah lze napadnout pouze v rámci odvolání podaného proti rozhodnutí ve věci samé (§ 149 odst. 4 správního řádu).

Mgr. Olga Dvořáková
vedoucí oddělení ochrany přírody a krajiny, ZPF

Rozdělovník:**Obdrží:**

- Ing. Miroslav Macko, Pod Zámečkem 1406/28, 500 03 Hradec Králové
(doručovací adresa: Syrovátka 96, 503 27 Syrovátka)
- Magistrát města Jihlavy, Odbor dopravy

Na vědomí:

- Magistrát města Jihlavy, OŽP - vodoprávní úřad
- Krajský úřad Kraje Vysočina, OŽPZ - oddělení ochrany přírodních zdrojů a EIA

Ing. Milan Macko
Pod Zámečkem 1406/8
500 03 Hradec Králové

číslo jednací
MMJ/OŽP/111714/2019
SZ-26510/2019/MMJ

vyřizuje / telefon
ing. Dásek/565 593 311
robert.dasek@jihlava-city.cz

Jihlava
5.8. 2019

Závazné stanovisko

Magistrát města Jihlavy, odbor životního prostředí, jako věcně a místně příslušný orgán veřejné správy na úseku odpadového hospodářství, podle § 61 odst. 1 písm. c), zákona č. 128/2000 Sb., o obcích, v platném znění, § 71 písm. k) zákona č. 185/2001 Sb., o odpadech (dále jen „zákon o odpadech“) a podle § 11 odst. 1 zákona č. 500/2004 Sb., správní řád, v platném znění (dále jen „správní řád“)

s o u h l a s í

podle ustanovení § 79 odst. 4 zákona o odpadech a § 149 odst. 1 správního řádu s umístěním a povolením stavby z hlediska nakládání s odpady:

název stavby: III/11262 Třeštice – most ev.č. 11262-2

katastrální území: Třeštice

investor: Krajská správa a údržba silnic Vysočiny, příspěvková organizace

sídlo: Kosovská 1122/16, 586 01, Jihlava

IČO: 00090450

bez podmínek.

Odůvodnění:

Dne 23.7. 2019 obdržel Magistrát města Jihlavy, odbor životního prostředí, písemnou žádost o vydání závazného stanoviska k umístění, povolení stavby: **III/11262 Třeštice – most ev.č. 11262-2**, podle § 79 odst. 4 zákona o odpadech. Přílohou žádosti je projektová dokumentace. Projektová dokumentace byla zpracovaná **Ing. Milanem Macko, Pod Zámečkem 1406/8, 500 03, Hradec Králové**, v dubnu 2019, zakázkové číslo: 06-2019. Investorem stavby je **Krajská správa a údržba silnic Vysočiny, příspěvková organizace, Kosovská 1122/16, 586 01, Jihlava, IČO: 00090450**.

Magistrát města Jihlavy, odbor životního prostředí, jako orgán veřejné správy v oblasti odpadového hospodářství nemá k uvedené akci námitek. Předložená projektová dokumentace byla podrobně a dostatečně zpracována.

Při hledání způsobu využití nebo odstranění odpadů bude dodržována hierarchie způsobů nakládání s odpady, tedy pokud nelze vzniku odpadu předejít nebo jej opětovně použít, bude dána přednost recyklaci odpadů před jiným využitím odpadů. Odstranění odpadů (např. skládkováním), bude použito až v poslední řadě

Na nakládání s nekontaminovanou zemínou a jiným přírodním materiálem vytěženým během stavební činnosti, pokud je zajištěno, že materiál bude použit ve svém přirozeném stavu pro účely stavby na místě, na kterém byl vytěžen, se nevztahuje zákon o odpadech (§2 odst. 3 zákona o odpadech).

Původce odpadů je povinen se vzniklými odpady nakládat v souladu se zákonem o odpadech. Odpady není možné předávat osobám, které nejsou oprávněné k jejich převzetí. Ukládání odpadů na povrchu terénu je možné pouze za splnění legislativních podmínek, především v souladu s vyhláškou č. 294/2005 Sb., o ukládání odpadů na skládky a jejich využívání na povrchu terénu, v platném znění.

Stavba z hlediska nakládání s odpady bude realizována v souladu s předloženou projektovou dokumentací a k případným dalším změnám před jejich realizací bude vyžádáno nové závazné stanovisko.

K žádosti o kolaudaci u příslušného stavebního úřadu bude doložena kopie dokladů o zákonném využití nebo odstranění vzniklých odpadů. Z dokladů musí být patrné, jaký odpad a v jakém množství byl předán oprávněné osobě a datum předání odpadu. Čestné prohlášení není bráno jako doklad prokazující zákonné nakládání s odpady.

Toto závazné stanovisko nenahrazuje rozhodnutí a stanoviska orgánů státní správy vydávaná podle dalších zvláštních právních předpisů.

Poučení:

Proti tomuto závaznému stanovisku se nelze samostatně odvolat a opravné prostředky lze proti němu uplatnit pouze v režimu § 149 správního řádu.

Ing. Katarína Ruschková v.r.
vedoucí odboru životního prostředí

Rozdělovník :

1. adresát
2. Magistrát města Jihlavy - odbor dopravy
3. Městský úřad Třešť - stavební úřad
4. Miroslav Macko, Syrovátka 96, 503 27, Lhota pod Libčany + PD

Příloha : Seznam odpadů, které mohou při výstavbě vznikat
(dle Vyhlášky č. 93/2016 Sb. – Katalog odpadů)

Příloha k závaznému stanovisku č.j. MMJ/OŽP/111714/2019-OH/Řá

Při stavbě mohou vznikat odpady :

- a)
- | | | |
|----------|---|-------------------------------------|
| 17 01 01 | O | beton |
| 17 01 02 | O | cihly |
| 17 01 03 | O | tašky a keramické výrobky |
| 17 03 02 | O | asfaltové směsi |
| 17 05 04 | O | zemina a kamení |
| 17 09 04 | O | smíšené stavební a demoliční odpady |

Tyto odpady budou přednostně recyklovány, není-li to možné budou předány do zařízení, které je oprávněno uveřejněné odpady přijímat. V místě stavby může být k terénním úpravám využita pouze nekontaminovaná zemina a upravený stavební odpad (recyklát).

- b)
- | | | |
|----------|---|----------------------------|
| 15 01 01 | O | papírové a lepenkové obaly |
| 15 01 02 | O | plastové obaly |
| 15 01 03 | O | dřevěné obaly |
| 15 01 04 | O | kovové obaly |
| 15 01 06 | O | směsné obaly |
| 17 02 01 | O | dřevo |
| 17 02 02 | O | sklo |
| 17 02 03 | O | plasty |
| 17 04 05 | O | železo a ocel |
| 17 04 07 | O | směsné kovy |
| 17 04 11 | O | kabely |
| 17 06 04 | O | izolační materiály |

Tyto odpady mohou být využity nebo odstraněny pouze v zařízeních k využití nebo odstranění ostatních odpadů.

- c) 17 06 05 N stavební materiály obsahující azbest

Při nakládání s těmito odpady je nutné splnit povinnosti dle § 35, odst. 1 a 2 zákona o odpadech :

(1) Původce odpadů obsahujících azbest a oprávněná osoba, která nakládá s odpady obsahujícími azbest, jsou povinni zajistit, aby při tomto nakládání nebyla z odpadů do ovzduší uvolňována azbestová vlákna nebo azbestový prach a aby nedošlo k rozlití kapalin obsahujících azbestová vlákna.

(2) Odpady obsahující azbestová vlákna nebo azbestový prach lze ukládat pouze na skládky k tomu určené. Odpady musí být upraveny, zabaleny, případně po uložení na skládku okamžitě zakryty. Provozovatel skládky je povinen zajistit, aby se částice azbestu nemohly uvolňovat do ovzduší.

- d)
- | | | |
|----------|---|---|
| 15 01 10 | N | obaly obsahující zbytky n. látek nebo obaly těmito látkami znečištěné |
| 17 05 03 | N | zemina a kamení obsahující nebezpečné látky |
| 17 09 03 | N | stavební a demoliční odpady(včetně odp. směsí)obsahující neb. látky |

Tyto odpady mohou být využity nebo odstraněny pouze v zařízeních k využití nebo odstranění nebezpečných odpadů.

Ing. Milan Macko
Mosty a konstrukce staveb
Projekční a konstrukční kancelář
IČO: 47936771
Pod Zámečkem 1406/28
500 03 Hradec Králové

Váš dopis ze dne
23.07.2019

číslo jednací
MMJ/OŽP/111715/2019-NoS
SZ-MMJ/OŽP/28850/2019/2
jihlvp19v01c78

vyřizuje / telefon
Nováková DiS./3324
stepanka.novakova@jihlava-city.cz

Jihlava
15.08.2019

Závazné stanovisko vodoprávního úřadu

Magistrát města Jihlavy, odbor životního prostředí, jako vodoprávní úřad věcně příslušný podle ustanovení § 104 odst. 2 písm. c) a ustanovení § 106 odst. 1 zákona č. 254/2001 Sb., o vodách a o změně některých zákonů (vodní zákon), ve znění pozdějších předpisů a místně příslušný podle ustanovení § 11 zákona č. 500/2004 Sb., správní řád, ve znění pozdějších předpisů (dále je správní řád),

žadateli, kterým je:

Název: Krajská správa a údržba silnic Vysočiny, příspěvková organizace
IČO: 00090450

Adresa sídla: Kosovská 16, 586 01 Jihlava

V zastoupení: Ing. Milan Macko, Mosty a konstrukce staveb, Projekční a konstrukční kancelář, IČO: 47936771, Pod Zámečkem 1406/28, 500 03 Hradec Králové

vydává podle ustanovení § 104 odst. 9 vodního zákona

závazné stanovisko

k akci: „III/11262 Třeštice - most ev.č. 11262-2“, k.ú. Třeštice. Záměr bude realizován v záplavovém území významného vodního toku Třeštský potok IDVT 10100189, které bylo stanoveno Krajským úřadem kraje Vysočina, Odborem lesního a vodního hospodářství a zemědělství dne 16.06.2011 pod č.j.: KUJI 530/58/2011 OLVHZ 345/2011 Pa-3.

Záměr bude realizován na pozemcích, na kterých se nachází koryto vodního toku VVT Třeštský potok. Záměr nebude realizován v ochranném pásmu vodního zdroje.

Číslo hydrologického pořadí: 4-16-09-020-0-00

Číslo hydrogeologického rajonu: 6550 Jihlava

Číslo vodního útvaru: 65500 Jihlava

Určení polohy místa předmětu řízení (orientačně podle souřadnic X, Y):

- X – 680991,17; Y – 1145550,44

Stavba je dle předložené projektové dokumentace zařazena pod stavební objekt:

SO 201 Most ev.č. 11262-2 – změna dokončené stavby-stavební úprava-přístavba

Popis záměru:

Záměrem stavby je úprava stávajícího nevyhovujícího stavebně technického stavu mostu a stavební úprava komunikace v předpolích mostu dotčená jeho rekonstrukcí.

Mostní objekt bude řešen jako železobetonová rámová konstrukce o jednom mostním otvoru obdélníkového tvaru, s rovnoběžnými zavěšenými křídly. Koryto toku bude v mostním otvoru vedeno ve zpevněném korytě s lavičkami podél obou opěr. Mostní římsy budou provedeny jako

železobetonové, osazené ocelovým mostním zábradlím se svislou výplní. Levá mostní římsa bude rozšířena pro převedení budoucího chodníku.

Stavbou budou dotčeny pozemky p.č. 1438/1, 1475, 112, 113/1, 1432, 1433, 1438/5, 1438/7, 1440/2, 1440/3, 1440/4, 68/1, 68/2, 38/4, 1463/1 v k.ú. Třeštica.

Investorem stavby je Krajská správa a údržba silnic Vysočiny, příspěvková organizace, IČO: 00090450, Kosovská 1122/16, 586 01 Jihlava.

Předložená projektová dokumentace byla vypracována Ing. Milanem Macko, Mosty a konstrukce staveb, Projekční a konstrukční kancelář, IČO: 47936771, Pod Zámečkem 1406/28, 500 03 Hradec Králové po zak.č. 06-2019 v dubnu 2019.

Z hlediska zájmů daných vodním zákonem je záměr **m o ž n ý** za těchto podmínek:

1. Výše uvedená stavba nemá charakter vodního díla dle ustanovení § 55 vodního zákona a budou povoleny příslušným stavebním úřadem.
2. **Vzhledem k tomu, že dojde k dotčení vodního toku bude vodoprávním úřadem vydán souhlas dle § 17 odst. a) a c) vodního zákona.**
3. Žádost o souhlas bude podána na **předepsaném formuláři** a bude doložena doklady ve smyslu vyhl. MZe ČR č. 183/2018 Sb. o náležitostech rozhodnutí a dalších opatření vodoprávních úřadů a o dokladech předkládaných vodoprávnímu úřadu ve znění pozdějších předpisů.
4. K žádosti o vydání souhlasu vodoprávního úřadu bude doloženo stanovisko správce povodí a přímého správce vodního toku tj. Povodí Moravy, s.p.. Jejich připomínky budou zapracovány do projektové dokumentace předložené ke stavebnímu povolení.
5. Pro stavbu bude zpracován havarijní a povodňový plán pro provádění stavby, který bude vodoprávnímu úřadu předložen ke schválení nejpozději před zahájením stavby. Havarijní a povodňový plán bude odsouhlasen správcem povodí a přímým správcem vodního toku, jejich stanovisko bude předloženo k žádosti o schválení.
6. Pokud stavbou dojde k dotčení vodohospodářských zařízení (vodovodu, kanalizace), respektive jejich ochranných pásem, musí být toto dotčení prokazatelně projednáno s provozovateli těchto vodohospodářských zařízení a jejich požadavky musí být plně respektovány.
7. V případě používání nebo skladování látek závadným vodám ve smyslu § 39 vodního zákona je třeba zabezpečit prostor tak, aby byl vyloučen jejich únik.
8. Srážkové vody budou v co největší míře likvidovány (prostřednictvím vsakování) na pozemcích využitých pro výstavbu dle ustanovení § 5 odst. 3 vodního zákona. Pokud to nebude vzhledem k charakteristice daného místa možné, bude zajištěno zadržování a následné odvádění těchto srážkových vod. Tento zákonný požadavek musí být zapracován do projektové dokumentace, spolu s odůvodněním přijatého opatření.

Odůvodnění

Magistrát města Jihlavy, odbor životního prostředí, jako příslušný vodoprávní úřad obdržel dne 23.07.2019 žádost Krajské správy a údržby silnic Vysočiny, příspěvková organizace, IČO: 00090450, Kosovská 1122/16, 586 01 Jihlava v zastoupení Ing. Milanem Macko, Mosty a konstrukce staveb, Projekční a konstrukční kancelář, IČO: 47936771, Pod Zámečkem 1406/28, 500 03 Hradec Králové, o vydání závazného stanoviska podle ustanovení § 104 odst. 9 vodního zákona k akci: „**III/11262 Třeštica - most ev.č. 11262-2, k.ú. Třeštica.**“

Předložená projektová dokumentace byla vypracována Ing. Milanem Macko, Mosty a konstrukce staveb, Projekční a konstrukční kancelář, IČO: 47936771, Pod Zámečkem 1406/28, 500 03 Hradec Králové po zak.č. 06-2019 v dubnu 2019.

Stavba není v rozporu se zájmy vodního hospodářství. Nebyly zjištěny skutečnosti, které by bránily vydání závazného stanoviska při splnění určitých podmínek uvedených výše. Vzhledem k tomu, že místní poměry jsou vodoprávnímu úřadu známy, nebylo nutné provést místní šetření.

Lze předpokládat, že uvedeným záměrem nedojde ke zhoršení stavu vodního útvaru a nebude mít za následek nedosažení dobrého stavu/potenciálu vod.

S veškerým odpadem vzniklým během výstavby bude nakládáno v souladu s platnou legislativou (185/2001 Sb. O odpadech).

Dále upozorňujeme, že při výstavbě a následném provozování nesmí dojít ke znečištění povrchových nebo podzemních vod a k ohrožení jejich jakosti nedovoleným nakládáním se závadnými látkami. V případě používání nebo skladování látek závadným vodám ve smyslu § 39 vodního zákona je třeba zabezpečit prostor tak, aby byl vyloučen jejich únik.

Poučení

Na základě ustanovení § 149 správního řádu, toto závazné stanovisko není správním rozhodnutím a nelze se proti němu odvolat. Jeho obsah je však závazný pro výrokovou část rozhodnutí příslušného stavebního úřadu. Obsah závazného stanoviska lze napadnout odvoláním proti rozhodnutí příslušného stavebního úřadu.

Doba platnosti tohoto závazného stanoviska je 2 roky ode dne jeho vydání, nebude-li využito pro vydání platného rozhodnutí nebo opatření jiného správního úřadu.

Ing. et Ing. Jana Dohnalová
vedoucí oddělení vodního hospodářství

Doručí se na:
Milan Macko, Syrovátka 96, 503 27 Syrovátka

Vypraveno dne: 16.08.2019

Dle rozdělovníku

Váš dopis ze dne
12.09.2019

číslo jednací
MMJ/OŽP/143849/2019-NoS
SZ-MMJ/OŽP/37093/2019/2
jihlvp19v01nvc

vyřizuje / telefon
Nováková DiS./3324
stepanka.novakova@jihlava-city.cz

Jihlava
07.10.2019

Rozhodnutí

Magistrát města Jihlavy, OŽP, vodoprávní úřad jako věcně příslušný podle ustanovení § 104 odst. 2, 106 zák. č. 254/2001 Sb. o vodách a o změně některých zákonů (vodní zákon), ve znění pozdějších předpisů a jako místně příslušný podle ustanovení § 11 zák. č. 500/2004 Sb. správní řád, ve znění pozdějších předpisů

Žadateli, účastníku řízení (§ 27 odst. 1 správního řádu), kterým je:

Název: Krajská správa a údržba silnic Vysočiny, příspěvková organizace
IČO: 00090450

Adresa: Kosovská 1122/16, 586 01 Jihlava

V zastoupení společností: Ing. Milan Macko, Mosty a konstrukce staveb, Projekční a konstrukční kancelář, IČO: 47936771, Pod Zámečkem 1406/28, 500 03 Hradec Králové

I. vydává souhlas

podle ustanovení § 17 odst. 1 písm. a) a c) vodního zákona

ke stavbě: „III/11262 Třeštice – most ev.č. 11262-2“

demolice a vybudování nového mostního objektu přes významný vodní tok: Třeštský potok, IDVT 10100189, ř. km 17,7, č.h.p. 4-16-01-020-0-00, HGR 6550 Krystalinikum v povodí Jihlavy, vodní útvar: 65500, kraj Vysočina, obec Třeštice.

Název vodního toku:	Třeštský potok, IDVT 10100189
Popis místa předmětu rozhodnutí:	jiná stavba v k.ú. Třeštice
Číslo hydrologického pořadí:	4-16-01-020-0-00
Číslo hydrogeologického rajonu:	655 Jihlava

Určení polohy místa předmětu řízení (orientačně podle souřadnic X, Y):

- X – 680991,17 Y – 1145550,44

Investorem stavby je Krajská správa a údržba silnic Vysočiny, příspěvková organizace, IČO: 00090450, Kosovská 1122/16, 586 01 Jihlava. Předložená projektová dokumentace byla vypracována spol. Ing. Milanem Macko, Mosty a konstrukce staveb, Projekční a konstrukční kancelář, IČO: 47936771, Pod Zámečkem 1406/28, 500 03 Hradec Králové po zak.č. 06-2019 v dubnu 2019.

Popis záměru:

Mostní objekt bude řešen jako železobetonová rámová konstrukce o jednom mostním otvoru obdélníkového tvaru, s rovnoběžnými zavěšenými křídly. Koryto toku bude v mostním otvoru vedeno ve zpevněném korytě s lavičkami podél obou opěr. Mostní římsy budou provedeny jako železobetonové, osazené ocelovým mostním zábradlím se svislou výplní. Levá mostní římsa bude rozšířena pro převedení budoucího chodníku. Na mostě budou osazeny mostní odvodňovače, které budou vyústěny do vodního toku. Délka přemostění bude 5,930 m a celková šířka 9,1 m.

Stavbou budou dotčeny pozemky 1438/1, 1475, 112, 113/1, 1432, 1433, 1438/5, 1438/7, 1440/2, 1440/3, 1440/4, 68/1, 68/2, 38/4, 1463/1 v k.ú. Třeštice.

Záměr bude realizován v záplavovém území významného vodního toku Třeštský potok IDVT, které bylo stanoveno Krajským úřadem kraje Vysočina, Odborem lesního a vodního hospodářství a zemědělství dne 16.06.2011 pod č.j.: KUJI 530/58/2011 OLVHZ 345/2011 Pa-3. Záměr bude realizován na pozemcích, na kterých se nachází koryto vodního toku VVT Třeštský potok. Záměr nebude realizován v ochranném pásmu vodního zdroje.

II. stanovuje

podle ustanovení § 17 odst. 2 vodního zákona

dobu, po kterou se souhlas uděluje:

do: 30.09.2021

III. stanovuje podmínky,

za kterých se souhlas vydává:

1. Mechanismy používané při stavbě musí být v řádném technickém stavu a zabezpečeny proti únikům ropných látek.
2. Manipulace s látkami škodlivými vodám musí být prováděna tak, aby nemohlo dojít k jejich úniku.
3. Stavební materiál, vzniklé odpady a zemina z výkopu nesmí být ukládány na břehové hrany a do průtočného profilu vodního koryta toku. Uložená zemina bude zajištěna proti smyvu.
4. Bude dodrženo ochranné pásmo vodního toku (tj. 8 m od břehové hrany na obě strany toků), v ochranném pásmu nebude ukládána zemina z výkopů a stavební odpady.
5. Případné úniky ropných látek je nutno neprodleně oznámit správci toku tj. Povodí Moravy, s.p., Dřevařská 11, 602 00 Brno a Magistrátu města Jihlavy, OŽP, vodoprávnímu úřadu.
6. **Pro celou stavbu bude zpracován havarijní a povodňový plán (§ 39 a § 71 zákona č.254/2001 Sb.), který bude před zahájením stavby předložen vodoprávnímu úřadu ke schválení.**
7. Schválený havarijní a povodňový plán stavby bude předán na vodohospodářský dispečink Povodí Moravy, s.p.
8. Budou dodrženy podmínky stanoviska správce povodí a přímého správce vodního toku Povodí Moravy, s.p. ze dne 10.09.2019, č.j. PM-33199/2019/5203/Fi, a to:
 - Případný zásah do břehového porostu je nutno projednat dle zákona č. 114 Sb., odsouhlasit příslušným orgánem ochrany přírody a přímým správcem toku.
 - Přímému správci (provoz Jihlava, Mlýnská 37, 586 01 Jihlava, Ing. Kožich, tel. 567 301 057, kozich@pmo.cz) bude v min. týdenním časovém předstihu oznámen o zahájení prací, správce bude přizván k předání staveniště a ke kontrolním dnům.
 - Po ukončení stavebních prací musí být odstraněn veškerý přebytečný materiál a stavební suť z demolice původního mostu, který byl uložen na březích nebo napadal do vodního toku, dotčené pozemky budou uklizeny a upraveny.
 - Přímý správce bude přizván k závěrečné kontrolní prohlídce stavby před vydáním

- kolaudačního souhlasu, kde mu bude předáno zaměření skutečného provedení mostu (ve výšk. systému Balt. po vyrovnání s navázáním na JTSK) v tištěné i digitální formě.
- Povodí Moravy, s.p. nebude přebírat žádný objekt související se stavbou do své správy ani majetku (tj. nebude přebírána do majetku ČR, ke kterému má právo hospodaření Povodí Moravy, s.p.).
9. Pokud stavbou dojde k dotčení vodohospodářských zařízení (vodovodu, kanalizace), respektive jejich ochranných pásem, musí být toto dotčení prokazatelně projednáno s provozovateli těchto vodohospodářských zařízení a jejich požadavky musí být plně respektovány.

Účastníci řízení (§ 27 odst. 1 správního řádu):

Krajská správa a údržba silnic Vysočiny, příspěvková organizace, IČO: 00090450, Kosovská 1122/16, 586 01 Jihlava

Odůvodnění

Investor, Krajská správa a údržba silnic Vysočiny, příspěvková organizace, IČO: 00090450, Kosovská 1122/16, 586 01 Jihlava v zastoupení spol. Ing. Milan Macko, Mosty a konstrukce staveb, Projekční a konstrukční kancelář, IČO: 47936771, Pod Zámečkem 1406/28, 500 03 Hradec Králové, podal dne 12.09.2019 žádost o vydání souhlasu dle § 17 odst. 1, písm. a) a c) zák.č. 254/2001 Sb. o vodách ve znění pozdějších předpisů k umístění stavby: „III/11262 Třeštice – most ev.č. 11262-2“.

Žádost byla doložena všemi povinnými doklady podle ustanovení § 8 vyhlášky č. 432/2001 Sb., o dokladech žádosti o rozhodnutí nebo vyjádření a o náležitostech povolení, souhlasů a vyjádření vodoprávního úřadu ve znění pozdějších předpisů a dalšími doklady, a to:

- stanovisko správce povodí a přímého správce vodního toku Povodí Moravy, s.p. ze dne 10.09.2019, č.j. PM-33199/2019/5203/Fi,
- projektová dokumentace vypracovaná spol. Ing. Milanem Macko, Mosty a konstrukce staveb, Projekční a konstrukční kancelář, IČO: 47936771, Pod Zámečkem 1406/28, 500 03 Hradec Králové po zak.č. 06-2019 v dubnu 2019,
- plná moc k zatupování investora ze dne 21.02.2019.

Vodoprávní úřad posoudil předloženou žádost z hlediska zájmů chráněných vodním zákonem a k němu vydaným prováděcím předpisům a přiložených dokladů orgánů a účastníků řízení. Vzhledem k tomu, že žadatel předložil všechny potřebné doklady, rozhodl vodoprávní úřad dle § 115 odst. 10 zákona č. 254/2001 Sb., ve znění pozdějších předpisů bezodkladně.

Připomínáme, že povinností investora respektive dodavatele je dodržovat během výstavby všechna ustanovení zákona č. 185/2001 Sb. o odpadech a ostatních souvisejících předpisů v odpadovém hospodářství ve znění pozdějších předpisů.

Dále upozorňujeme, že při realizačních pracích nesmí dojít ke znečištění podzemních a povrchových vod závadnými látkami ve smyslu § 39 zákona o vodách, zejména ropnými produkty ze stavebních a dopravních prostředků. Investor musí rovněž respektovat ust. § 7 zákona č. 114/1992 Sb. o ochranné přírodě a krajiny, ve znění pozdějších předpisů (ochrana dřevin, které nebudou vykáceny), § 5 odst. 3 tohoto zákona (obecná ochrana rostlin a živočichů).

Podmínky ve vyjádření správce povodí a přímého správce vodního toku týkající se povinností vyplývajících ze zákona, nebyly do podmínek rozhodnutí uvedeny.

Dále uvádíme, že výše uvedený záměr je možný, protože lze předpokládat, že záměrem nedojde ke zhoršení stavu vodního útvaru, a že nebude mít za následek nedosažení dobrého stavu/potencionálu vod.

Z hlediska vodohospodářského je výše uvedená stavba možná.
S ohledem na uvedené skutečnosti rozhodl vodoprávní úřad tak, jak je výše uvedeno.

Poučení účastníků

Proti tomuto rozhodnutí se lze podle ustanovení § 83 odst. 1 zákona č. 500/2004 Sb. (správní řád) odvolat do 15 dnů ode dne jeho doručení ke Krajskému úřadu Kraje Vysočina podáním učiněným prostřednictvím odboru životního prostředí Magistrátu města Jihlavy. V podaném odvolání se uvede, v jakém rozsahu se rozhodnutí napadá a dále namítaný rozpor s právními předpisy nebo nesprávnost rozhodnutí či řízení, jež mu předcházelo. Podané odvolání má v souladu s ustanovením § 85 odst. 1 správního řádu odkladný účinek. Odvolání jen proti odůvodnění rozhodnutí je nepřípustné.

Ing. et. Ing. Jana Dohnalová

vedoucí oddělení vodního hospodářství

Rozdělovník:

Účastníci řízení do vlastních rukou:

1. Ing. Milan Macko, Mosty a konstrukce staveb, Projekční a konstrukční kancelář, IČO: 47936771, Pod Zámečkem 1406/28, 500 03 Hadec Králové (doručeno prostřednictvím DS)
2. Povodí Moravy, s.p., IČO: 70890013, Dřevařská 11, 602 00 Brno (doručeno prostřednictvím DS)
3. Obec Třeštice, IČO: 42634547, Třeštice 19, 588 56 Telč (doručeno prostřednictvím DS)

Dotčené orgány:

4. Magistrát města Jihlavy, OD

Vypraveno dne: 07.10.2019

- Dle rozdělovníku-

Váš dopis ze dne
23.07.2019

číslo jednací
MMJ/OŽP/111716/2019
UID:jihlvp19v019h9
V21/19-201.2-ČeJ

vyřizuje / telefon
Ing. Čechmánková/565593344
jana.cechmankova@jihlava-city.cz

Jihlava
01.08.2019

Vyjádření k projektové dokumentaci na akci „III/11262 Třešnice – most ev.č. 11262-2“ z hlediska ochrany ZPF

Magistrát města Jihlavy, odbor životního prostředí, jako věcně a místně příslušný orgán ochrany zemědělského půdního fondu (dále jen „ZPF“) dle § 15 zákona č. 334/1992 Sb., o ochraně zemědělského půdního fondu v platném znění, obdržel dne 23.07.2019 Vaši žádost o vyjádření k projektové dokumentaci na stavbu „III/11262 Třešnice – most ev.č. 11262-2“ z hlediska ochrany ZPF.

Plánovaná stavba se nedotkne trvalým zábořem pozemků, které jsou součástí zemědělského půdního fondu – **není třeba** žádat příslušný orgán ochrany ZPF o udělení souhlasu s odnětím zemědělské půdy ze ZPF. Bude se jednat pouze o dočasné odnětí do 1 roku. Upozorňujeme na povinnost toto dočasné odnětí nahlásit dle §9 odst.2 písm.d).


Magistrát města Jihlavy
odbor životního prostředí
7

V z. Ing. Martina Gregorová

Mgr. Olga Dvořáková

vedoucí odd. ochrany přírody a krajiny, ZPF

Obdrží:

Ing. Milan Macko, Syrovátka 96, 503 27 Syrovátka
Městský úřad Třešť, stavební úřad

Miroslav Macko
Syrůvátka 96
503 27 Syrůvátka

Váš dopis ze dne

číslo jednací
SZ-MMJ/ÚÚP/26649/2019/2
Č.j.: MMJ/ÚÚP/112872/2019-KaJ
UID: jihlvp19v018t1

vyřizuje / telefon
Mgr. Jindřich Kadlec /565 593 031

Jihlava
31. 7. 2019

Sdělení

Magistrát města Jihlavy, stavební úřad, odd. památkové péče jako místně příslušný orgán státní památkové péče podle ustanovení § 29 zákona č. 20/1987 Sb., o státní památkové péči, ve znění pozdějších předpisů (dále jen „zákon o státní památkové péči“) a místně příslušný podle ustanovení § 66 zákona č. 128/2000 Sb., o obcích, ve znění pozdějších předpisů, sděluje k žádosti o vyjádření k rekonstrukci mostu III/11262 Třeštice – most ev. č. 11262-2, kterou obdržel od zmocněnce Ing. Milana Macko, Mosty a konstrukce staveb Pod Zámečkem 1406, Hradec Králové 500 12, že **není příslušný se podle zákona o státní památkové péči 20/1987 Sb. k dané věci vyjadřovat**, neboť uvedené parcely nejsou památkově chráněné, nenachází se v památkově chráněném území (MPR, MPZ, OPMPR, OPMPZ) ani v těsné blízkosti památkově chráněného objektu.

Případné drobné památky místního významu (památníky, pomníky, smírčí kameny, křížky atd.), které nejsou zapsanými památkami a nacházely by se v území stavby, doporučujeme chránit a uchovat.

S pozdravem

Ing. Michal Jarco
vedoucí stavebního odboru



Magistrát města Jihlavy
státní památková péče
1

Jihlava, 19. 8. 2019

Spis. zn.: SZ-MMJ/SÚ/29627/2019/2
Č. jednací: MMJ/SÚ/111605/2019
UID: jihlvp19v01d8p
Vyřizuje: Mgr. Jana Pykalová
Tel.: 565 593 182
E-mail: jana.pykalova@jihlava-city.cz

ZÁVAZNÉ STANOVISKO ORGÁNU ÚZEMNÍHO PLÁNOVÁNÍ

Magistrát města Jihlavy, stavební úřad, oddělení úřadu územního plánování jako orgán územního plánování věcně a místně příslušný podle § 6 odst. 1 písm. e) zákona č. 183/2006 Sb., o územním plánování a stavebním řádu (stavební zákon), ve znění pozdějších předpisů (dále jen „stavební zákon“), přezkoumal podle § 96b odst. 3 stavebního zákona z hlediska souladu s politikou územního rozvoje, s územně plánovací dokumentací a z hlediska uplatňování cílů a úkolů územního plánování žádost „III/11262 Třeštice – most ev. č. 11262-2, v k.ú. Třeštice“,

která obsahuje:

Stávající most je v nevyhovujícím stavebně technickém stavu, proto bylo rozhodnuto o jeho nahrazení za nový most. Došlo k rozšíření mostního otvoru ze 3 m na 5 m a současně ke zdvihu nivelety v max. přípustném zdvihu o 150 mm. Mezi mostními římsami je 6,5 m. Mostní zábradlí má 1,1 m. Most je navržen s levostrannou chodníkovou římsou. Délka úpravy silnice měří 41 m.

Pozemky dotčené stavbou jsou 1438/1, 1475, 112, 113/1, 1432, 1433, 1438/5, 1438/7, 1440/2, 1440/3, 1440/4, 68/1, 68/2, 68/4, 1463/1.

Orgán územního plánování shledal, že posuzovaný záměr je z hlediska souladu s politikou územního rozvoje a územně plánovací dokumentací i z hlediska uplatňování cílů a úkolů územního plánování

p ř í p u s t n ý .

Závazné stanovisko platí dva roky ode dne jeho vydání.

Odůvodnění

Orgán územního plánování obdržel dne 23. 7. 2019 pod č. j. MMJ/SÚ/111605/2019, UID jihlvp19j01b6b od zmocněnce Ing. Milana Macka, Pod Zámečkem 1406/28, 500 03 Hradec Králové, IČ 479 36 771, který na základě plné moci ze dne 21. 2. 2019 zastupuje investora Krajská správa a údržba silnic Vysočiny, příspěvková organizace, v zastoupení ředitelem Ing. Janem Míkou, Kosovská 1122/16, 586 01 Jihlava, IČ 000 90 450, žádost o vydání závazného stanoviska k záměru „**III/11262 Třeštica – most ev. č. 11262-2, v k.ú. Třeštica**“.

Orgán územního plánování přezkoumal, jestli se jedná o změnu v území ve smyslu § 96b ve spojení s § 2 odst. 1 písmene a) stavebního zákona. Posuzování charakteru změn a jejich dopadu v území je v působnosti orgánu územního plánování. Jelikož se jedná o změnu prostorového uspořádání, závazné stanovisko se v tomto případě vydává.

Podklady pro vydání závazného stanoviska

Podklady předložené žadatelem:

- plná moc
- Dokumentace pro společné povolení (společní územní a stavební řízení)

Dokumentace ke stavbě byla vypracována Ing. Milanem Mackem, Pod Zámečkem 1406/28, 500 03 Hradec Králové, IČ 479 36 771, zak. č. 06-2019, v červnu 2019.

Kromě podkladů předložených žadatelem vycházel orgán územního plánování dále z následujících podkladů:

- Politika územního rozvoje České republiky byla schválena usnesením vlády číslo 929 ze dne 20. 7. 2009. Aktualizace číslo 1 Politiky územního rozvoje České republiky byla schválena usnesením vlády č. 276 ze dne 15. 4. 2015.
- Zásady územního rozvoje Kraje Vysočina (vydány 16. 9. 2008, datum nabytí účinnosti 22. 11. 2008) ve znění Aktualizace číslo 1 (vydána 18. 9. 2012, datum nabytí účinnosti 23. 10. 2012), Aktualizace číslo 2 (vydána 13. 9. 2016, datum nabytí účinnosti 7. 10. 2016), Aktualizace číslo 3 (vydána 13. 9. 2016, datum nabytí účinnosti 7. 10. 2016), Aktualizace číslo 5 (vydána 12. 12. 2017, datum nabytí účinnosti 30. 12. 2017), Aktualizace číslo 6 (datum nabytí účinnosti 14. 6. 2019) a Rozsudku Krajského soudu v Brně číslo jednací 64 A 1/2017-118 z 13. 4. 2017.
- Platný Územní plán Třeštica, který nabyl účinnosti dne 28. 12. 2007.

Orgán územního plánování přezkoumal záměr podle § 96b odst. 3 stavebního zákona, zda je přípustný z hlediska souladu s politikou územního rozvoje a územně plánovací dokumentací a z hlediska uplatňování cílů a úkolů územního plánování, či nikoliv a došel k následujícím závěrům:

- Předmět žádosti je mimo podrobnost řešení Politiky územního rozvoje ČR i Zásad územního rozvoje Kraje Vysočina.
- Dle předložené projektové dokumentace má ÚP plochu dotčenou stavbou vedenou jako plocha dopravní infrastruktury DS – silniční doprava. Toto tvrzení však není úplné.

- Dle územního plánu Třeštica je záměr umísťován do plochy s rozdílným způsobem využití – DS – silniční doprava, kde jsou plochy dopravní infrastruktury hlavním využitím. Dále do plochy smíšené nezastavěného území (SM), kde jsou stavby liniové dopravní infrastruktury přípustným využitím, a do plochy vodní a vodohospodářské (N), kde není dopravní infrastruktura jmenovaná. V tomto případě lze pro umístění stavby použít § 18 odst. 5 stavebního zákona. Jedná se totiž o veřejnou dopravní infrastrukturu v nezastavěném území, kterou z důvodu veřejného zájmu územně plánovací dokumentace výslovně nevylučuje.
- Orgán územního plánování dále posuzoval záměr s relevantními cíli a úkoly územního plánování vyplývajících z § 18 a 19 stavebního zákona. Dospěl k závěru, že záměr je budován ve veřejném zájmu a je tedy v souladu zejména s § 18 odst. 3 a § 19 odst. 1 c).

Z uvedených důvodů je záměr přípustný.


Poučení žadatele:

Závazné stanovisko nepozbývá platnosti:

- a) bylo-li na základě žádosti podané v době jeho platnosti vydáno územní rozhodnutí, společné povolení nebo jiné obdobné rozhodnutí podle jiného zákona a toto rozhodnutí nabylo právní moci,
- b) byla-li na základě návrhu veřejnoprávní smlouvy nahrazující územní rozhodnutí nebo společné povolení podaného v době jeho platnosti uzavřena veřejnoprávní smlouva a tato veřejnoprávní smlouva nabyla účinnosti, nebo
- c) nabyli-li právních účinků územní souhlas a souhlas s provedením ohlášeného stavebního záměru vydaný k oznámení stavebního záměru učiněného v době platnosti závazného stanoviska.

Proti tomuto závaznému stanovisku nelze v souladu s ustanovením § 149 odst. 1 správního řádu podat samostatně odvolání, neboť tento úkon není samostatným rozhodnutím ve správním řízení.




Bc. Pavlína Razimová, v. r.
vedoucí oddělení úřadu územního plánování
stavební úřad

otisk úředního razítka

Obdrží:

Miroslav Macko, Syrovátka 96, 503 27 Syrovátka
Magistrát města Jihlavy – Odbor dopravy, Tyršova 4875/18, 586 01 Jihlava

Příloha

Ověřená část předložené dokumentace

NIKOVÁ PLOCHA

SO 134

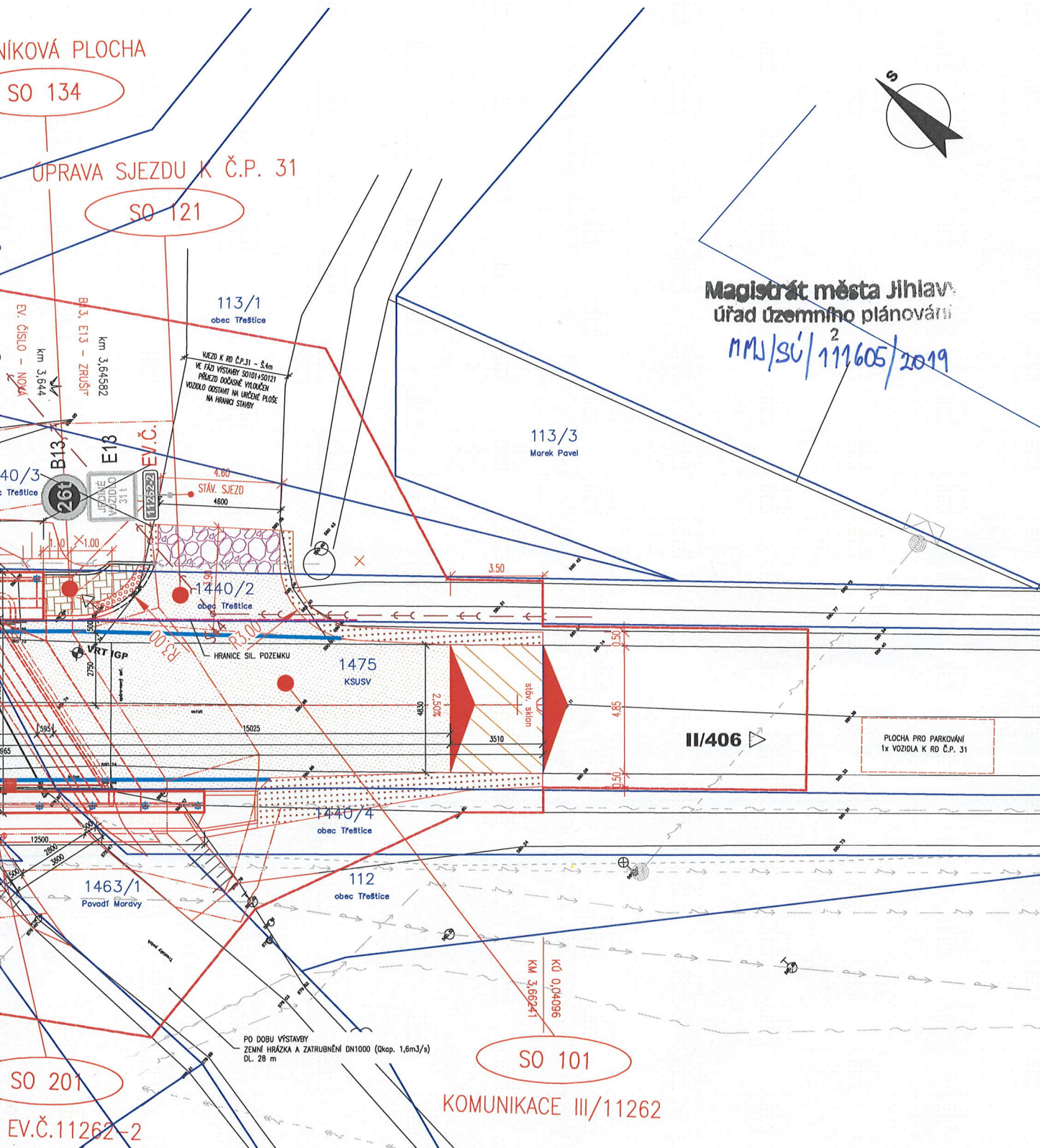
ÚPRAVA SJEZDU K Č.P. 31

SO 121



Magistrát města Jihlavy
úřad územního plánování

MMJ/SÚ/111605/2019



SO 201

EV.Č.11262-2

SO 101

KOMUNIKACE III/11262

POUŽITÉ BETONY A VÝZTUŽ

BETONY BUDOU PROVEDENY DLE ČSN EN 206-1

KONSTRUKČNÍ BETONY:
ZÁKLADY MOSTU A KŘÍDEL
STOUPNÝ RÁMOVÉ N.K.
ŽLB PŘÍČEL
ŘÍMSY

C30/37 XC2 XA1
C30/37 XF2 XC4 XD1
C30/37 XF2 XC4 XD1
C30/37 XF4 XC4 XD3

OSTATNÍ BETONY:
PODKLADNÍ BETONY
STABILIZAČNÍ PRÁHY
LOŽE POD DLAŽBU
SPÁROVÁNÍ DLAŽBY

C12/15 XD
C30/37 XF4
C20/25 XF3
MC25 XF4

VÝZTUŽ:
BETONÁŘSKÁ VÝZTUŽ

B 500 B (10 505 R)

OSTATNÍ:
KÁMEN ODLAŽENÍ:

LONOVÝ KÁMEN TR. JAKOSTI I
MIN. PEVNOST V TLAKU 110 MPa
MAX. NASÁKAVOST 1,5 %
SOUČ. MRAZU/ROZ. (PO 25 CYKLECH) 0,75

Zodpovědný projektant:	Ing. Milan Mucko	Milan Mucko	Zhotovitel PD:	MACKO
Vypracoval:	Miroslav Mucko	Mucko	Mosty a konstrukce staveb	
Objednatel:	Krajská správa a údržba silnic Vysočiny Kosovská 1122/16, Jihlava		Projektování a konstrukční kancelář	
Kraj:	Kraj Vysočina		Pod Záměstem 1406/28 506 12 Hradec Králové	
Katastrální území:	Třeštice		email: mucko@seznam.cz mobil: 802 563 245	
III/11262 Třeštice - most ev.č. 11262-2			Datum:	04/2019
KOORDINAČNÍ SITUAČNÍ VÝKRES			Měřítko:	1:100
			Stupeň PD:	DUR+OSP
			Číslo zakázky:	06-2019
			C.	3

Tyršova 18, Jihlava | detašované pracoviště

MACKO
Mosty a konstrukce staveb
Pod Zámečkem 1406/28
500 03 Hradec Králové

Váš dopis ze dne
23.07.2019

číslo jednací | vyřizuje / telefon
MMJ/OD/111689/2019-CeK Ing. Čech/565 593 510
SZ-MMJ/OD/26501/2019
UID jihlvp19v018i3

Jihlava
31.07.2019

Vyjádření k PD pro stavbu: „III/11262 Třeštice – most ev. č. 11262-2 “

Stavba se nachází na silnici III/11262 v Třešticích. Pozemky jsou ve vlastnictví KSÚS. Nový most je navržen jako monolitická rámová konstrukce. Dojde k rozšíření na 5 m. Rozsah stavby je patrný z přiložené situace.

Odbor dopravy Magistrátu města Jihlavy jako příslušný silniční správní úřad podle § 40 odst. 4 písm. a) a § 44 odst. 1, zákona č. 13/1997 Sb., o pozemních komunikacích, ve znění pozdějších předpisů projednal Vaši žádost, seznámil se s předloženým návrhem a vydává

ZÁVAZNÉ STANOVISKO

kteří podmiňujeme splněním těchto podmínek:

- dle přiloženého polohopisu stavby bude stavbou dotčena MK,
- dle přiloženého polohopisu stavby bude stavbou dotčena silnice II. a III. třídy, (III/11262 – most),
- budou dodrženy podmínky vyjádření pověřeného majetkového správce silnic II. a III. třídy v okrese Jihlava, tj, Krajské správy a údržby silnic Vysočiny, Oddělení TSÚ Jihlava, Kosovská 16, 586 01 Jihlava,
- v případě dotčení MK, upozorňujeme, že příslušným silničním správním úřadem pro místní komunikace je Obecní úřad Třeštice,
- případné užití silnice II. a III. třídy, MK a silničních pomocných pozemků pro provádění stavebních prací je možné pouze na základě pravomocného rozhodnutí o povolení ke zvláštnímu užívání (provádění stavebních prací) silnice II. a III. třídy dle § 25 odst. 6, písm. c) zákona č.13/1997 Sb. ve znění pozdějších změn. O vydání tohoto rozhodnutí je zhotovitel povinen požádat u příslušného silničního správního úřadu,
- vzhledem k umístění inženýrských sítí je nutné před zahájením řízení požádat, dle ustanovení § 25 odst. 6, písm. d) zákona č.13/1997 Sb., ve znění pozdějších změn, u příslušného

silničního správního úřadu o vydání povolení ke zvláštnímu užívání silnice II. a III. třídy a místních komunikací pro umístění zařízení v silničním pozemku,

- veškeré práce budou probíhat v souladu s platnými normami a s požadavky příslušného správce komunikace. Vozovka nesmí být při provádění prací poškozena ani znečištěna a v případě překopů uvedena do původního stavu,
- upozorňujeme, že příslušným silničním správním úřadem pro silnice II a III třídy, veřejně přístupné účelové komunikace je Magistrát města Jihlavy, odbor dopravy,
- o stanovení přechodné úpravy dopravního značení, pokud si to situace vyžádá, požádá zhotovitel prací odbor dopravy Magistrátu města Jihlavy,
- toto závazné stanovisko **nenahrazuje** pravomocné rozhodnutí o povolení zvláštního užívání vydávané silničním správním úřadem.

ODŮVODNĚNÍ

Podáním ze dne 23. 07. 2019 požádal MACKO, Mosty a konstrukce staveb, (IČ 47936771), Pod Zámečkem 1406/28, 500 03 Hradec Králové o vyjádření k PD pro stavbu: „III/11262 Třeštice – most ev. č. 11262-2“.

Silniční správní úřad jako dotčený orgán na základě ustanovení § 44 odst. 1, zákona 13/1997 Sb. o pozemních komunikacích, ve znění pozdějších předpisů vydává předmětné závazné stanovisko. Vydané závazné stanovisko není samostatným rozhodnutím ve správním řízení, ale jeho obsah je závazný pro výrokovou část rozhodnutí příslušného správního orgánu dle ustanovení § 149 odst. 1 zákona 500/2004 Sb. správní řád, ve znění pozdějších předpisů. (dále jen „správní řád“).

K zajištění ochrany veřejně přístupných silnic II. a III. třídy a MK bylo na základě výše uvedených skutečností rozhodnuto tak, jak je uvedeno ve výroku tohoto stanoviska.

POUČENÍ ÚČASTNÍKŮ

Závazné stanovisko není samostatným správním rozhodnutím, v souladu s § 149 odst. 4 správního řádu nelze se proti němu odvolat, jeho obsah lze napadnout pouze v rámci odvolání podaného proti rozhodnutí ve věci samé.

Magistrát města Jihlavy
odbor dopravy
2


Ing. Ján Tinka
vedoucí odboru dopravy

Rozdělovník

- 1) MACKO, Mosty a konstrukce staveb, Pod Zámečkem 1406/28, 500 03 Hradec Králové
- 2) MMJ – OD – spis
- 3) Městský úřad Třešť, Revoluční 20/1, 589 01 Třešť



Č.j.: KRPJ-81728-1/ČJ-2019-160706

Jihlava, 23. srpna 2019
Počet listů: 2

Ing. Milan Macko
Mosty a konstrukce staveb
Projekční a konstrukční kancelář
Pod Zámečkem 1046/28
500 03 Hradec Králové

III/11262 Třeštice - most ev.č. 11262-2 – DUR + DSP

Dopravní inspektorát Policie ČR Územního odboru Jihlava, jako orgán státní správy ve věcech bezpečnosti a plynulosti provozu na pozemních komunikacích ve smyslu ustanovení § 2 zákona č. 273/2008 Sb., o Policii České republiky, v platném znění, vydává níže uvedená **stanoviska** k akci „III/11262 Třeštice - most ev.č. 11262-2“:

1) Stanovisko ke stavbě:

DI PČR ÚO Jihlava dle § 16, odst. 2, písm. b) zák. č. 13/1997 Sb. o pozemních komunikacích, v platném znění, **souhlasí** s předloženou projektovou dokumentací.

Před zahájením prací a při provádění stavby je nutné dodržet všechny podmínky a ustanovení, která vyplývají z příslušných zákonů a norem, týkajících se dané akce.

2) Stanovisko k místní úpravě provozu na pozemních komunikacích:

DI PČR ÚO Jihlava **souhlasí** s místní úpravou provozu na pozemních komunikacích, dle § 77, odst. 2, písm. b) zák. č. 361/2000 Sb., o provozu na pozemních komunikacích, v platném znění, spočívající v demontáži dopravního značení **B13 „Zákaz vjezdu vozidel, jejichž okamžitá hmotnost překračuje vyznačenou mez 26t“** a **E13 „JEDINÉ VOZIDLO 31 t“**.

3) Vyjádření k předběžnému návrhu vedení objízdné trasy

Po prostudování žádosti, vydává DI PČR ÚO Jihlava podle § 2 zák. č. 361/2000 Sb. o policii České republiky, v platném znění, **vyjádření** formou souhlasu k navržené objízdné trase pro uzavírku silnice III/11262 s následujícími podmínkami:

- před prováděním prací, bude opětovně předložen návrh přechodné úpravy provozu na pozemních komunikacích zhotovitelem stavby na DI PČR ÚO Jihlava k vydání stanoviska dle § 77 odst. 2 písm. b) zákona č. 361/2000 Sb., o provozu na pozemních komunikacích v platném znění, k uzavírce vč. objízdné trasy dle 24 odst. 2 písm. d) zákona č. 13/1997 Sb., o pozemních komunikacích, v platném znění, případně k vydání závazného stanoviska ke zvláštnímu užívání komunikace dle §

adresa:
Vrchlického 46
586 04 Jihlava

Tel.: +420 974 266 258
Fax: +420 974 266 705
Email: diorpji@mvcv.cz

- 25 zákona č. 13/1997 Sb., o pozemních komunikacích, v platném znění
- provedení a osazení dopravních značek bude odpovídat příslušným normám, vzorovým listům a splňovat podmínky dle TP 65 „Zásady pro dopravní značení na pozemních komunikacích“

Zpracoval: por. Ing. Ondřej BURDA
komisař

npor. Josef HROMÁDKA, DiS.
vedoucí oddělení



Hasičský záchranný sbor Kraje Vysočina územní odbor Jihlava

Sokolovská 2, 586 01 Jihlava



HZSJX006D5H7
prvotní identifikátor

ADRESÁT:

Krajská správa a údržba silnic
Vysočiny, p.o.
Kosovská 1122/6
586 01 Jihlava

VYŘIZUJE: nrap. Pavel Venkrbec
TEL: 950271136 / FAX: 950271199
E-MAIL: pavel.venkrbec@hasici-vysocina.cz

JIHLAVA: 05.08.2019
POČET LISTŮ: 1
PŘÍLOHY: -
Č.j.: HSJI- 3528-2/JI-2019

EV.Č.: JI – 439/2-2019

Závazné stanovisko dotčeného orgánu na úseku požární ochrany

Název stavby: III/11262 Třeštice – most ev. č. 11262-2.

Místo stavby: k.ú. Třeštice, okres Jihlava, Kraj Vysočina.

Stavebník: Kraj Vysočina, Žižkova 1882/57, 586 01 Jihlava.

Předložená dokumentace: projektová dokumentace pro územní řízení a stavební povolení, zodpovědný projektant Ing. Milan Macko, ČKAIT – 1002013, dokumentace 04/2019.

Hasičský záchranný sbor Kraje Vysočina (dále jen „HZS Kraje Vysočina“) jako věcně a místně příslušný dotčený orgán na úseku požární ochrany dle ustanovení § 7 odst. 4 zákona č. 320/2015 Sb., o Hasičském záchranném sboru České republiky a o změně některých zákonů (zákon o hasičském záchranném sboru), ve znění zákona č. 183/2017 Sb., a dle ustanovení § 26 odst. 2 písm. b) a ustanovení § 31 odst. 1 písm. b) zákona č. 133/1985 Sb., o požární ochraně, ve znění pozdějších předpisů (dále jen „zákon o požární ochraně“), posoudil v rozsahu níže uvedených podkladů výše uvedenou dokumentaci předloženou dne 30.07.2019 a vydává k ní v souladu s ustanovením § 31 odst. 3 zákona o požární ochraně a dále dle ustanovení § 149 odst. 1 zákona č. 500/2004 Sb., správní řád, ve znění pozdějších předpisů,

SOUHLASNÉ ZÁVAZNÉ STANOVISKO.

Poznámka: V rámci prováděcích prací upozorňujeme, že v souladu s ustanovením § 5 písmena odst. 1 b), zákona o PO, musí být vytvářeny podmínky pro hašení požárů a pro záchranné práce, zejména udržovat volné příjezdové komunikace. Za vyhovující přístupovou komunikaci se považuje komunikace (šířky nejméně 3,00 m) pro příjezd požárních vozidel až k nástupní ploše

(pokud se požaduje), nebo alespoň do vzdálenosti 20 m od všech vchodů do objektů, dle ČSN 73 0802 čl. 12.2.

V případě, že dojde k uzavírce komunikací nebo jejich částí musí být v dostatečném předstihu tato informace oznámena Krajskému operačnímu a informačnímu středisku HZS Kraje Vysočina.

Odůvodnění:

HZS Kraje Vysočina vycházel při vydání závazného stanoviska z těchto podkladů:

- Průvodní zpráva, souhrnná technická zpráva a výkresová část projektové dokumentace stavební části (koordináční situační výkres a situační výkres širších vztahů), zodpovědný projektant Ing. Milan Macko, ČKAIT – 1002013, dokumentace 04/2019.

Posouzením předložené dokumentace dle ustanovení § 46 odst. 1 vyhlášky č. 246/2001 Sb., o stanovení podmínek požární bezpečnosti a výkonu státního požárního dozoru (vyhláška o požární prevenci), ve znění vyhlášky č. 221/2014 Sb., v rozsahu výše uvedených podkladů, dospěl HZS Kraje Vysočina k závěru, že požárně bezpečnostní řešení splňuje obsahové náležitosti dle ustanovení § 41 vyhlášky o požární prevenci. Z obsahu posouzeného požárně bezpečnostního řešení vyplývá, že jsou splněny technické podmínky požární ochrany kladené na danou stavbu vyhláškou č. 23/2008 Sb., o technických podmínkách požární ochrany staveb, ve znění vyhlášky č. 268/2011 Sb.



plk. Ing. Petr Kotinský
plk. Ing. Petr Kotinský, Ph.D.
ředitel územního odboru

KRAJSKÁ HYGIENICKÁ STANICE

KRAJE VYSOČINA SE SÍDLEM V JIHLAVĚ

Tolstého 1914/15, 58601 Jihlava, tel.: +420 567 564 551, e-mail: podatelna@khsjih.cz, ID: 4uuai3w

V Jihlavě dne 22.8.2019

Č.j.: KHSV/16384/2019/JI/HOK/Lup

Sp.značka: S-KHSV/16384/2019

Vyřizuje: Jaroslava Lupačová, tel. +420 567 564 572

Č.j. odesílatele:

Počet listů/příloh: 1/2

Ing. Milan Macko

Mosty a konstrukce staveb

Projekční a konstrukční kancelář

Pod Zámečkem 1406/28

500 03 Hradec Králové

„III/11262 Třeštice – most ev.č. 11262-2“ – projektová dokumentace pro společné územní a stavební řízení – závazné stanovisko orgánu ochrany veřejného zdraví.

Krajská hygienická stanice kraje Vysočina se sídlem v Jihlavě jako orgán ochrany veřejného zdraví, který je dotčeným věcně příslušným správním úřadem ve smyslu ustanovení § 82 odst. 2 písm. i) zák.č. 258/2000 Sb., o ochraně veřejného zdraví ve znění pozdějších předpisů (dále jen „zákon o ochraně veřejného zdraví“) a místně příslušným dle § 11 odst. 1 zák.č. 500/2004 Sb., správní řád ve znění pozdějších předpisů (dále jen „správní řád“), vydává ve věci „III/11262 Třeštice – most ev.č. 11262-2“ v řízení podle § 4 odst. 2 písm. a) zákona č. 183/2006 Sb., stavební zákon ve znění pozdějších předpisů (dále jen „stavební zákon“) toto závazné stanovisko:

S předloženou projektovou dokumentací pro společné územní a stavební řízení „III/11262 Třeštice – most ev.č. 11262-2“ s odkazem na § 30, 77, 82 odst. 2 písm. t) zákona o ochraně veřejného zdraví

se souhlasí.

Odůvodnění:

Dne 23.7.2019 byla KHS kraje Vysočina doručena žádost Ing. Milana Macko, Mosty a konstrukce staveb, Projekční a konstrukční kancelář, Pod Zámečkem 1406/28, 500 03 Hradec Králové o vydání stanoviska k projektové dokumentaci pro společné územní a stavební řízení „III/11262 Třeštice – most ev.č. 11262-2“.

Stavba se nachází v intravilánu obce Třeštice v katastrálním území Třeštice a je v úseku km 3,621 – km 3,662 s celkovou délkou úpravy silnice 41 m. Nová stavba bude členěna na stavební objekty: SO 101 Komunikace III/11262, SO 121 Úprava sjezdu k č.p. 31, SO 134 Chodníková plocha a SO 201 Most ev.č. 11262-2. Mostní objekt SO 201 bude řešen jako most o jednom mostním otvoru obdélníkového tvaru. Koryto vodního toku bude v mostním otvoru vedeno ve zpevněném korytě s lavičkami podél obou opěr. Most bude řešen jako železobetonová rámová konstrukce s rovnoběžnými zavěšenými křídly. Mostní římsy budou provedeny jako železobetonové (římsa vlevo je rozšířená pro převedení budoucího chodníku) osazené ocelovým mostním zábradlím se svislou výplní. Stávající silnice III/11262 v předpolích mostu bude v rozsahu stavby rekonstruována. Dojde k výměně konstrukčních vrstev komunikace včetně výměny aktivní zóny (0,5 m pod pláň), k zajištění jejího řádného odvodnění a k doplnění jejich součástí a příslušenství. Objekty pozemních komunikací jsou navrženy v souladu s TP 170 na odpovídající zatížení dopravou.

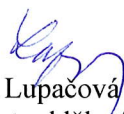
Dešťové vody ze zpevněných ploch budou stávajícím způsobem vsakovány podél nezpevněných krajnic volně do terénu. Rekonstrukce mostu bude probíhat za úplného uzavření silničního provozu na převáděné komunikaci.

Provoz vozidel bude po dobu výstavby převáděn po objízdné trase po silnicích II. a III. třídy. Pěší provoz bude v místě stavby převáděn po provizorní lávce, umístěné na okraji staveniště.

Hluk ze stavební činnosti je posouzen v souhrnné technické zprávě s uvedením odpovídajících technologických opatření.

Po posouzení uvažovaného záměru konstatuje KHS kraje Vysočina, že záměr není v rozporu s požadavky zákona o ochraně veřejného zdraví.

KRAJSKÁ HYGIENICKÁ STANICE KRAJE VYSOČINA
② se sídlem v Jihlavě
Tolstého 1914/15, 586 01 Jihlava


Jaroslava Lupačová
odborný referent oddělení HOK

Rozdělovník:

Ing. Milan Macko, Mosty a konstrukce staveb, Projekční a konstrukční kancelář, Pod Zámečkem
1406/28, 500 03 Hradec Králové

KRAJSKÝ ÚŘAD KRAJE VYSOČINA
Odbor životního prostředí a zemědělství
Žižkova 57, 587 33 Jihlava, Česká republika
tel.: 564 602 111, e-mail: posta@kr-vysocina.cz

Ing. Milan Macko
Mosty a konstrukce staveb
Pod Zámečkem 1406/28
500 03 Hradec Králové

(datovou schránkou)

Váš dopis značky/ze dne 06-2019/13/MM 19. 7. 2019	Číslo jednací KUJI 65469/2019 OZPZ 79/2019 Ča	Vyřizuje/telefon Markéta Čadová/564602530	V Jihlavě dne 20. 8. 2019
---	---	--	------------------------------

„III/11262 Třeštice – most ev. č. 11262-2“ – souhrnné vyjádření

Odbor životního prostředí a zemědělství Krajského úřadu Kraje Vysočina obdržel dne 23. 7. 2019 Vaši žádost o vyjádření/stanovisko k výše uvedené stavbě. Investorem stavby je Krajská správa a údržba silnic Vysočiny, p. o., Kosovská 16, 586 01 Jihlava, IČ 00090450.

Předmětem žádosti je úprava stávajícího nevyhovujícího stavebně-technického stavu mostu ev. č. 11262-2 v trase komunikace III/11262 na území obce Třeštice a stavební úprava této komunikace v předpolí mostu. Nový most je navržen jako monolitická rámová konstrukce s rovnoběžnými křídly. Nový mostní otvor je v odpovídajícím možném rozsahu zvětšen – rozšířen z 3,0 m na 5,0 m a současně dojde ke zdvihu nivelety o 150 mm. Šířkové uspořádání odpovídá obslužné komunikaci s návrhovou kategorií MO2 10/6,5/50. U stávající silnice v předpolí mostu dojde k výměně konstrukčních vrstev komunikace. Celková úprava silnice je 41 m.

1. Vyjádření z hlediska zákona č. 100/2001 Sb., o posuzování vlivů na životní prostředí a o změně některých souvisejících zákonů, v účinném znění (dále jen „zákon o EIA“)

Z předložené dokumentace byly zjištěny tyto údaje:

Umístění záměru:

Kraj: Kraj Vysočina

Okres: Jihlava

Obec: Třeštice

Katastrální území: Třeštice

Charakter záměru:

Jde o rekonstrukci stávajícího mostu, včetně předpolí na silnici III/11262 s úpravou (zdvihem) nivelety a osa komunikace kopíruje v maximální míře stávající stav. Nedojde ke změně počtu

jízdních pruhů (navrhovaný stav šíře jízdního pruhu 2 x 2,75 metru, zpevněná krajnice na mostu 2 x 0,5 metru, chodník 1,5 metru na mostě, nezpevněná krajnice 0,5 metru. Dopravní zatížení má být 376 vozidel za den. Záměr je umístěn v zastavěném území obce, dojde k dotčení pozemků, náležejících do zemědělského půdního fondu po dobu zhruba 4 měsíce, včetně uvedení půdy do původního stavu, nedojde k dotčení pozemků, určených k plnění funkcí lesa, po dobu výstavby bude potok dočasně zatrubněn. Během výstavby dojde k nevýznamnému navýšení hluchosti, tento negativní vliv však bude pouze lokální a časově omezený.

Zařazení záměru dle zákona o EIA:

Z předložené dokumentace je zřejmé, že **nejde o záměr dle přílohy č. 1 k zákonu o EIA, bod č. 48** (jde sice o rekonstrukci místní komunikace o dvou pruzích, avšak nedojde k navýšení počtu jízdních pruhů na čtyři), **ani o záměr nebo o změnu záměru dle přílohy č. 1 k zákonu o EIA, bod č. 49** (nejde o novostavbu nebo o rekonstrukci silnice o délce nad 2 km a s intenzitou dopravy nad 1 000 vozidel za 24 hodin).

Bylo proto posouzeno, že tento záměr **nepodléhá zjišťovacímu řízení dle zákona o EIA.**

Odůvodnění:

Při posuzování záměru vycházel příslušný úřad z přílohy č. 1 k zákonu o EIA a z Metodického výkladu vybraných bodů přílohy č. 1 k zákonu o posuzování vlivů na životní prostředí a souvisejících ustanovení, vydaného Ministerstvem životního prostředí dne 1. října 2018 pod č. j. MZP/2018/710/3250. V případě záměru dle přílohy č. 1 k zákonu o EIA, bodu č. 48 sice dojde ke změně výškového vedení stávajícího mostu (úprava nivelety – zdvih), avšak tato změna sama o sobě negeneruje změnu vlastností vozovky, ani žádný významný negativní vliv na životní prostředí. Rovněž nedochází ke změně dopravního významu či určení, ani ke změně kategorie silnice na kategorii vyšší. Nedojde ke změně počtu jízdních pruhů (zůstanou zachovány dva jízdní pruhy). Bylo proto posouzeno, že nejde o záměr, uvedený v bodu č. 48. Nejde ani o novostavbu nebo rekonstrukci silnice dle bodu č. 49, neboť nejde o rozšíření, ani není dosaženo zákonem stanovených limitů (2 kilometry a 1 000 vozidel za 24 hodin).

Poučení:

Toto vyjádření není správním rozhodnutím a nelze se proto proti němu přímo odvolat. Nenahrazuje rozhodnutí ani závazná stanoviska dotčených správních orgánů.

Vypracoval: Ing. Jaroslav Gottfried (tel.: 564 602 510)

2. Vyjádření z hlediska zákona č. 114/1992 Sb., o ochraně přírody a krajiny, v platném znění

Předběžná informace podle § 90 odst. 18 zákona č. 114/1992 Sb., o ochraně přírody a krajiny, v platném znění

Krajský úřad Kraje Vysočina, odbor životního prostředí a zemědělství jako příslušný orgán vykonávající v přenesené působnosti státní správu ochrany přírody a krajiny podle § 77a zákona č. 114/1992 Sb., o ochraně přírody a krajiny, v platném znění (dále též „zákon č. 114/1992 Sb., o ochraně přírody“) sděluje, že dle Nálezové databáze ochrany přírody se v dotčeném území

vyskytuje zvláště chráněný druh vydra říční (*Lutra lutra*). Most je navržen tak, že po obou stranách toku jsou suché břehy šířky 60 cm, což je dostatečné pro to, aby byla zachována migrační prostupnost pro vydru říční. Záměrem tedy nedojde ke škodlivému zásahu do biotopu tohoto zvláště chráněného druhu.

Záměr bude realizován mimo zvláště chráněná území nebo jejich ochranná pásma.

Tato informace nenahrazuje vyjádření (stanovisko) orgánů ochrany přírody dle § 76 a § 77 zákona č. 114/1992 Sb., o ochraně přírody, jež jsou kompetentními orgány z hlediska povolení ke kácení dřevin a obecné ochrany přírody.

Stanovisko k dotčení evropsky významných lokalit a ptačích oblastí (Natura 2000)

Krajský úřad Kraje Vysočina, odbor životního prostředí a zemědělství, jako příslušný orgán vykonávající v přenesené působnosti státní správu ochrany přírody a krajiny podle ustanovení § 77a odst. 4 písm. n) zákona č. zákona č. 114/1992 Sb., o ochraně přírody, po posouzení uvedeného záměru vydává v souladu s ustanovením § 45i odst. 1 zákona č. 114/1992 Sb., o ochraně přírody toto stanovisko:

záměr „III/11262 Třeštice – most ev. č. 11262-2“ nemůže mít významný vliv na předmět ochrany nebo celistvost evropsky významné lokality nebo ptačí oblasti.

Odůvodnění:

Podkladem pro posouzení vlivu záměru na evropsky významné lokality nebo ptačí oblasti byla žádost i skutečnosti obecně známé. Podkladem pro posouzení vlivu záměru jsou i skutečnosti známé z úřední činnosti. Zde se jedná zejména o vymezení evropsky významných lokalit (dále také „EVL“) a ptačích oblastí (v Kraji Vysočina není žádná ptačí oblast), předměty jejich ochrany (viz např. <http://www.nature.cz/natura2000-design3/hp.php>), aktuální stav předmětu ochrany, souhrny doporučených opatření pro EVL, odborné informace o přírodních stanovištích (např. <http://www.biomonitoring.cz/stanoviste.php>), ekologii, biologii, rozšíření, ohrožení a péči o druhy (např. <http://www.biomonitoring.cz>).

Nejbližše záměru se nachází evropsky významná lokalita EVL Roštejnská obora CZ0613002 (1,5 km od záměru severozápadním směrem), která je vyhlášena pro ochranu evropsky významného druhu netopýr černý (*Barbastella barbastellus*).

Předmětem záměru je náhrada stávajícího mostu v obci Třeštice za nový, který bude mít monolitickou rámovou konstrukci větších rozměrů. Most převádí komunikaci přes Třeštský potok.

Ve fázi výstavby bude mít záměr vliv na životní prostředí spojený s demolicí a se stavební činností, může dojít k zákalu nebo ke znečištění vodního toku, zvýší se hluchost a prašnost. Ovlivněn bude především vodní tok a blízké okolí stavby. Ve fázi provozu nebude mít záměr žádné nové negativní vlivy na životní prostředí.

Vzdálenost EVL od daného záměru, její předmět ochrany a konkrétní výše uvedená činnost zaručují, že nemůže dojít k jejímu ovlivnění, a proto lze vyloučit negativní vliv záměru na evropsky významné lokality a ptačí oblasti (Natura 2000) při předpokladu zachování v žádosti uvedených parametrů a činností.

Toto stanovisko nenahrazuje stanoviska a vyjádření z hlediska druhové ochrany vydávaná podle zákona č. 114/1992 Sb., o ochraně přírody, případně dalších předpisů. Stanovisko není

vydáváno ve správním řízení (§ 90 odst. 1 zákona o ochraně přírody) a nelze proti němu podat odvolání.

Vypracovala: Mgr. Zdeňka Brunová (tel.: 564 602 505)

3. Vyjádření z hlediska zákona č. 254/2001 Sb., o vodách a o změně některých zákonů (vodní zákon), ve znění pozdějších předpisů

Vyjádření z hlediska vodního zákona je v působnosti obecního úřadu obce s rozšířenou působností, v tomto případě Magistrátu města Jihlavy, odboru životního prostředí, který je podle § 106 vodního zákona příslušným vodoprávním úřadem v této věci.

Vypracoval: Mgr. Jaroslav Mikyna (tel.: 564 602 267)

4. Vyjádření z hlediska zákona č. 289/1995 Sb., o lesích a o změně a doplnění některých zákonů (lesní zákon), ve znění pozdějších předpisů

Krajský úřad Kraje Vysočina, odbor životního prostředí a zemědělství, jako orgán státní správy lesů podle § 47 odst. 1) písm. b) zákona o lesích a o změně a doplnění některých zákonů, (lesní zákon), ve znění pozdějších předpisů (dále jen „zákon o lesích“), sděluje následující:

Jelikož z předloženého návrhu nevyplývá, že by mělo stavbou docházet k dotčení pozemků určených k plnění funkcí lesa v rozsahu 1ha a více, nemá krajský úřad, státní správa lesů, k tomuto projektu připomínek. Stavbou nedochází ani k dotčení pozemků určených k plnění funkcí lesa v rozsahu do 1ha a ani se nebude realizovat ve vzdálenosti do 50m od pozemků určených k plnění funkcí lesa. Dotčeným orgánem státní správy za této situace tedy není ani státní správa lesů obecního úřadu obce s rozšířenou působností.

Vypracovala: Bc. Klára Hodačová (tel.: 564 602 364)

5. Vyjádření z hlediska ochrany zemědělského půdního fondu dle zákona č. 334/1992 Sb., o ochraně zemědělského půdního fondu (dále jen „zákon o ochraně ZPF“)

Dle předložené dokumentace (Souhrnná technická zpráva, strana č. 21) má dojít při realizaci záměru pouze k dočasným záborům ZPF cca **na 4 měsíce**. V případě, že jde o nezemědělské využití do jednoho roku, včetně uvedení půdy do původního stavu dle § 9 odst. 2 písmene d) zákona o ochraně ZPF, podléhá záměr ohlašovací povinnosti – termín zahájení nezemědělského využívání zemědělské půdy musí být **nejméně 15 dní předem písemně oznámen** orgánu ochrany ZPF, uvedenému v § 15 zákona o ochraně ZPF (obecnímu úřadu obce s rozšířenou působností, v tomto případě Magistrátu města Jihlavy, OŽP). Pokud se půda neuvede do původního stavu (včetně profilů terénu před a po ukončení nezemědělského využití) nebo celková doba nezemědělského využití včetně doby k uvedení půdy do původního stavu překročí jeden rok, podléhal by záměr souhlasu k odnětí zemědělské půdy ze ZPF dle § 9 odst. 8 zákona o ochraně ZPF před vydáním rozhodnutí dle zvláštních předpisů.

Vypracoval: Ing. Jaroslav Gottfried (tel.: 564 602 510)

Ing. Eva Horná

vedoucí odboru životního prostředí a zemědělství

KRAJSKÝ ÚŘAD KRAJE VYSOČINA
Odbor dopravy a silničního hospodářství
Žižkova 57, 587 33 Jihlava, Česká republika
tel.: 564 602 234, e-mail: posta@kr-vysocina.cz

Ing. Milan Macko
Mosty a konstrukce staveb
Projekční a konstrukční kancelář
Pod Zámečkem 1406/28
500 03 Hradec Králové

Váš dopis značky/ze dne
23. 7. 2019

Číslo jednací
KUJI 58561/2019 Ma/V/066
ODSH 34/2019

Vyřizuje/telefon
Ing. Jiří Macura
564 602 292

V Jihlavě dne
5. 8. 2019

Závazné stanovisko

Krajský úřad Kraje Vysočina, Odbor dopravy a silničního hospodářství (dále jen „krajský úřad“), příslušný podle § 40 odst. 3 písm. f) zákona č. 13/1997 Sb., o pozemních komunikacích, ve znění pozdějších předpisů (dále jen „zákon o pozemních komunikacích“), v souladu s ustanovením § 4 odst. 2 písm. a) zákona č. 183/2006 Sb., o územním plánování a stavebním řádu (dále jen „stavební zákon“) a v návaznosti na § 149 odst. 1 zákona č. 500/2004 Sb., správní řád, ve znění pozdějších předpisů (dále jen „správní řád“), vydává závazné stanovisko pro stavbu:

Název stavby: „III/11262 Třeštice – most ev.č. 11262-2“

Místo stavby: k.ú. a obce Třeštice, okr. Jihlava

Investor stavby: Krajská správa a údržba silnic Vysočiny, p.o.

Druh dokumentace: Dokumentace společné povolení

Navrhovaná stavba řeší rekonstrukci stávajícího mostu na silnici III/11262 v obci Třeštice přemostující Třeštský potok. Nevyhovující most bude nahrazen novým mostem. Nový most je navržen jako monolitická rámová konstrukce s rovnoběžnými křídly. Nový mostní otvor byl zvětšen ze 3,0 m na 5,0 metrů. Šířkové uspořádání na mostě odpovídá třídě komunikace C – obslužná s návrhovou kategorií MO2 10/6,5/50, tj. 6,5 metru mezi mostními římsami. Římsy budou osazeny mostním zábradlím výšky 1,1 metru a doplněny svislou výplní. Z důvodu plánované výstavby chodníků obcí Třeštice je most navržen s levostrannou chodníkovou římsou. Šikmost mostu je upravena na 57° tak, aby se zlepšily hydrotechnické poměry. Koryto bude v rozsahu mostu opevněno dlažbou z lomového kamene do betonového lože. Realizace stavby je navržena v délce 4 měsíců za úplného vyloučení provozu na silnici III/11262, pro pěší je navržena provizorní lávka.

Krajský úřad se stavbou dle předložené projektové dokumentace pro společné povolení stavby „III/11262 Třeštice – most ev.č. 11262-2“

souhlasí bez připomínek.

Jestliže dojde k zásadní změně v předložené projektové dokumentaci pro územní rozhodnutí, je nutné krajský úřad požádat o vydání nového stanoviska.

Odůvodnění

Krajský úřad obdržel žádost od fyzické osoby Ing. Milan Macko, Mosty a konstrukce staveb, Projekční a konstrukční kancelář, Pod Zámečkem 1406/28, 500 03 Hradec Králové (dále jen „žadatel“) o vydání závazného stanoviska k dokumentaci pro územní rozhodnutí pro stavbu „III/11262 Třeštice – most ev.č. 11262-2“.

Navrhovaná stavba řeší rekonstrukci stávajícího mostu na silnici III/11262 v obci Třeštice přemostující Třeštský potok. Nevyhovující most bude nahrazen novým mostem. Nový most je navržen jako monolitická rámová konstrukce s rovnoběžnými křídly. Nový mostní otvor byl zvětšen ze 3,0 m na 5,0 metrů. Šířkové uspořádání na mostě odpovídá třídě komunikace C – obslužná s návrhovou kategorií MO2 10/6,5/50, tj. 6,5 metru mezi mostními římsami. Římsy budou osazeny mostním zábradlím výšky 1,1 metru a doplněny svislou výplní. Z důvodu plánované výstavby chodníků obcí Třeštice je most navržen s levostrannou chodníkovou římsou. Šikmost mostu je upravena na 57° tak, aby se zlepšily hydrotechnické poměry. Koryto bude v rozsahu mostu opevněno dlažbou z lomového kamene do betonového lože. Realizace stavby je navržena v délce 4 měsíců za úplného vyloučení provozu na silnici III/11262, pro pěší je navržena provizorní lávka.

Účelem stavby je náhrada nevyhovujícího mostu, který tvoří bodovou závalu na silnici III/11262. popř. i na vodním toku Třeštský potok. Z hlediska vedení dopravy, tak dojde ke zlepšení stávajícího stavu.

Krajský úřad posoudil předloženou projektovou dokumentaci a souhlasí s předmětnou akcí bez připomínek. Proto krajský úřad vydává toto závazné stanovisko ve formě souhlasu.

Poučení

Proti obsahu závazného stanoviska nelze podat samostatné odvolání

V Jihlavě 5. 8. 2019

Ing. Jiří Macura

úředník odboru dopravy a silničního hospodářství

elektronicky podepsáno

KRAJSKÝ ÚŘAD KRAJE VYSOČINA
Odbor dopravy a silničního hospodářství
Žižkova 57, 587 33 Jihlava, Česká republika
tel.: 564 602 235, e-mail: posta@kr-vysocina.cz

Miroslav Macko
Syrůvka 96
503 27 Syrůvka

Váš dopis značky/ze dne

23. 7. 2019

Číslo jednací

KUJI 58570/2019

Vyřizuje/telefon

Bc. Renata Petrová
564 602 287
petrova.r@kr-vysocina.cz

V Jihlavě dne

26. 7. 2019

Odpověď na žádost o vyjádření k objízdným trasám pro záměr rekonstrukce mostu

Krajský úřad Kraje Vysočina, odbor dopravy a silničního hospodářství obdržel dne 23. července 2019 Žádost o vyjádření k objízdným trasám k projektové dokumentaci akce „III/11262 Třeštice – most ev.č. 11262-2“. Oddělení dopravní obslužnosti Krajského úřadu Kraje Vysočina z hlediska dopravní obslužnosti navrhuje následující řešení:

Navrhujeme vést objízdnou trasu pro veřejnou linkovou osobní dopravu: Třeštice – sil. III/11262 – Doupě – II/112 – Vanůvek – III/11263 – Volevčice – II/406 – Telč.

Při tomto řešení bude nutné zajistit dostatečný prostor pro bezpečné otáčení autobusu v obci Třeštice. Pro část spojů bude nutné po dobu uzavírky dočasné přemístění zastávky „Třeštice“ na zastávku „Třeštice, rozc.“ (s žádostí o souhlas s dočasným přemístěním se obraťte na pana Ing. Petra Kováře). Upozorňuji, že konkrétní vedení linek a spojů se může v době realizace stavby měnit a proto bude upřesněno v této době.

V případě jakýchkoli změn nás prosím informujte z důvodu zajištění dopravní obslužnosti.

S pozdravem

Ing. Hana Strnadová
vedoucí odboru dopravy a silničního hospodářství

Sekce nakládání s majetkem Ministerstva obrany
odbor ochrany územních zájmů

Tychonova 1, Praha 6, PSČ 160 01, datová schránka hjyaavk

Sp. zn.: 40825/2019-1150-OÚZ-ČB
SpMO 17168/2019-529

České Budějovice 27. srpna 2019

Mosty a konstrukce staveb
Ing. Milan Macko
Pod Zámečkem 1406/28
500 03 Hradec Králové

Závazné stanovisko pro územní řízení, stavební řízení
Rekonstrukce mostu "III/11262 Třeštice - most ev. 11262-2", k.ú. Třeštice

Odbor ochrany územních zájmů, Sekce nakládání s majetkem, **Ministerstvo obrany**, v souladu se zmocněním v § 175 odst. 1 zákona č. 183/2006 Sb., o územním plánování a stavebním řádu (stavební zákon), ve znění pozdějších předpisů (dále jen „stavební zákon“), ve smyslu zákona č. 222/1999 Sb., o zajišťování obrany České republiky, ve znění pozdějších předpisů (dále jen „zákon o zajišťování obrany ČR“), a v souladu s Rozkazem ministra obrany č. 39/2011 - Zabezpečení výkonu působnosti MO ve věcech územního plánování a stavebního řádu, v platném znění, **vydává** ve smyslu § 4 odst. 2 písm. a) stavebního zákona pro potřeby vedeného řízení

souhlasné závazné stanovisko

k záměru rekonstrukce mostu tak, jak byl doložen v písemné a grafické dokumentaci.

Odůvodnění:

Ministerstvo obrany v souladu se zmocněním v § 175 odst. 1 stavebního zákona, dle § 161 téhož zákona a zákona o zajišťování obrany ČR provedlo po obdržení vaší žádosti o vydání závazného stanoviska dotčeného orgánu vyhodnocení předloženého záměru, prověřilo evidenci technické infrastruktury v jeho vlastnictví. Odbor ochrany územních zájmů SNM MO **neeviduje inženýrské sítě a podzemní telekomunikační vedení**, které by byly s daným stavebním záměrem v kolizi.

Daný stavební záměr je lokalizován v územích vymezených Ministerstvem obrany v souladu s § 175 stavebního zákona u stavebních úřadů. Tato vymezená území Ministerstva obrany jsou shodná s údaji o území poskytovanými Ministerstvem obrany pro ÚAP a jejich součástí jsou podrobné specifikace podmínek ve vymezeném území Ministerstva obrany a zákonná určení. Po posouzení stavebního záměru odbornými složkami Ministerstvo obrany konstatuje, že předložený stavební záměr není v rozporu se zájmy Ministerstva obrany a nekoliduje s ochranou zájmů Ministerstva obrany (viz ÚAP - jev 102a, 119).

Realizace stavebního záměru provedená v souladu s předloženou projektovou dokumentací neohrozí naplnění veřejného zájmu na zajištění obrany a bezpečnosti státu.

Toto závazné stanovisko Ministerstva obrany je platné 2 roky a musí být vyžádáno znovu, nebude-li během této doby stavba zahájena nebo dojde-li ke změnám v umístění, výšce nebo rozsahu stavby.

Kontaktní osoba: Petra Šíslová, tel.č. 973 321 587

Petra Šíslová
vrchní referent
oddělení ochrany územních zájmů Morava

V další korespondenci, týkající se výše uvedené věci, uvádějte odkaz na sp. zn.: 40825/2019-1150-OÚZ-ČB tohoto závazného stanoviska Ministerstva obrany ČR.

Adresa pro doručování:
Ministerstvo obrany ČR,
Sekce nakládání s majetkem,
odbor ochrany územních zájmů,
oddělení ochrany územních zájmů Morava
Žižkova 37, 370 04 České Budějovice
IČO: 60162694



MACKO
 Projekční a konstrukční kancelář
 Surovátka 96
 503 27 Surovátka

VÁŠ DOPIS ZNAČKY/ZE DNE /	NAŠE ZNAČKA PM - 33199/2019/5203/Fi	VYŘIZUJE Ing. Lenka Fikarová +420 541 637 292 fikarova@pmo.cz	MÍSTO/DATUM Brno 10.9.2019
------------------------------	--	--	-------------------------------

III/11262 Třeštice – most ev.č. 11262-2

(k.ú. Třeštice, ORP Jihlava; kraj Vysočina; ČHP 4-16-01)

Charakteristika akce:

Předloženou DÚR + DSP zpracovala projekční a konstrukční kancelář MACKO, Hradec Králové, investorem je Kraj Vysočina.

Dokumentace řeší stavbu nového mostu přes VVT Třeštský potok v ř.km 17,7 k.ú. Třeštice, v místě stávajícího silničního mostu, který bude zbourán. Mostní objekt (SO 201) bude řešen jako železobetonová rámová konstrukce založená na plošných základech, délka přemostění 5,930 m, celková šířka 9,1 m. Koryto vodního toku pod mostem bude zpevněno kamennou dlažbou do betonu v délce cca 10 m, 1 m před a pod mostem bude koryto toku opevněno těžkým kamenným záhozem. Dle hydrotechnického výpočtu mostní otvor převede průtok Q50 s rezervou 0,44 m. Na mostě budou osazeny mostní odvodňovače s přímým vyústěním do vodního toku.

Přímým správcem VVT Třeštský potok je Povodí Moravy, s.p., závod Dyje, provoz Jihlava.

Souřadnice mostu: x = 1 145 551; y = 680992 - bylo ověřeno.

Dotčený vodní útvar: Třeštský potok od pramene po ústí do toku Jihlava ID VÚ : DYJ_0820.

I. Stanovisko správce povodí a správce VVT Třeštský potok

Na základě ustanovení § 54 odst. 4 zákona č. 254/2001 Sb. o vodách a o změně některých zákonů (vodní zákon) vydává Povodí Moravy, s.p. jako správce povodí k předloženému záměru toto

s t a n o v i s k o:

a) Z hlediska zájmů daných platným Národním plánem povodí Dunaje a Plánem dílčího povodí Dyje (ustanovení § 24 až § 26 vodního zákona) je uvedený záměr možný, protože lze předpokládat, že záměrem nedojde ke zhoršení chemického stavu a ekologického stavu/potenciálu dotčených útvarů povrchových vod a chemického stavu a kvantitativního stavu útvarů podzemních vod, a že nebude znemožněno dosažení jejich dobrého stavu/potenciálu.

Toto hodnocení vychází z posouzení souladu daného záměru s výše uvedenými platnými dokumenty.

Předpokládáme, že uvedený záměr vzhledem ke svému charakteru, velikosti a dopadu nebude mít vliv na stav vodního útvaru.

b) Z hlediska dalších zájmů chráněných zákonem č. 254/2001 Sb., o vodách a o změně některých zákonů, souhlasíme se záměrem za podmínek:

1. Během výstavby nesmí dojít k dotčení břehů a koryta vodního toku nad rámec nezbytných stavebních prací, znečištění toku stavebním odpadem a dalšími látkami nebezpečnými vodám. Závadné látky, lehce odplavitelný materiál ani stavební odpad nebudou volně skladovány na břehu ani v blízkosti vodního toku.
2. Případný zásah do břehového porostu je nutno projednat dle zákona č. 114 Sb., odsouhlasit příslušným orgánem ochrany přírody a přímým správcem toku.
3. Pro provádění stavby bude zpracován havarijný a povodňový plán (§ 39 a § 71 zákona č. 254/2001 Sb.). Schválené plány budou v jednom vyhotovení před zahájením stavby předány na vodohospodářský dispečink Povodí Moravy, s.p. V plánech bude uveden zhotovitel stavby a termíny provádění.
4. Přímému správci (provoz Jihlava, Mlýnská 37, 586 01 Jihlava, Ing. Kožich, tel. 567 301 057, kozich@pmo.cz) bude v min. týdenním časovém předstihu oznámeno zahájení prací, správce bude přizván k předání staveniště a ke kontrolním dnům.
5. Po ukončení stavebních prací musí být odstraněn veškerý přebytečný materiál a stavební suť z demolice původního mostu, který byl uložen na březích nebo napadal do vodního toku, dotčené pozemky budou uklizeny a upraveny.
6. Přímý správce bude přizván k závěrečné kontrolní prohlídce stavby před vydáním kolaudačního souhlasu, kde mu bude předáno zaměření skutečného provedení mostu (ve výšk. systému Balt. po vyrovnání s navázáním na JTSK) v tištěné i digitální formě.
7. Povodí Moravy, s.p. nebude přebírat žádný objekt související se stavbou do své správy ani majetku (tj. nebude přebírána do majetku ČR, ke kterému má právo hospodaření Povodí Moravy, s.p.).

Upozorňujeme:

1. Při výstavbě nesmí dojít ke znečištění povrchových nebo podzemních vod, k ohrožení jejich jakosti nedovoleným nakládáním se závadnými látkami.
2. Stavebník podstupuje riziko možných následků vyplývajících ze stavby v záplavovém území a je si plně vědom podmínek vodního zákona a odpovědnosti za způsobené škody při neplnění těchto povinností (§ 52 - povinnosti vlastníků staveb a zařízení v korytech vodního toku nebo sousedících s nimi, § 67 - omezení v záplavových územích, § 85 - odpovědnost za způsobené škody při neplnění povinností). Povodí Moravy, s.p. nenese odpovědnost za případné škody způsobené průchodem velkých vod při povodňových průtocích nebo chodem ledů. *Veškerá rizika možných povodňových škod nese investor, resp. vlastník stavby.*
3. Odpad ze stavby bude likvidován v souladu se zákonem č. 185/2001 Sb.
4. Provádění prací nesmí negativně ovlivnit odtokové poměry v dané lokalitě.
5. Používané mechanizační prostředky musí být v dobrém technickém stavu a budou dodržována preventivní opatření k zabránění případným úkapům či únikům ropných látek.

II. Vyjádření Povodí Moravy, s.p. z hlediska majetkoprávních vztahů

Upozorňujeme, že navržený záměr bude realizován na pozemku státu ČR, se kterým má právo hospodařit Povodí Moravy, s.p., pro vydání rozhodnutí příslušného orgánu státní správy je nutné získat práva k dotčenému pozemku.

Řešení těchto majetkoprávních vztahů náleží do kompetence útvaru správy majetku závodu Dyje (Náměšť n/Osl, Husova 760, tel. 541637111, fax 541211404 – JUDr. Kubizňák).

Ve věci majetkoprávního dořešení je nutné podat písemnou žádost příslušnému závodu s následujícím obsahem:

- popis akce, v rámci které má proběhnout vypořádání,
- stupeň projektové dokumentace,

- pozemky, kterých se akce dotýká, k.ú., případně další dotčený majetek Povodí Moravy, s.p., (úpravy, apod.) – rozsah dotčení (zábor dočasný a trvalý),
- co konkrétně se bude na dotčených pozemcích realizovat,
- předpokládaná doba realizace (dny/měsíce/roky)
- snímek katastrální mapy se zákresem dotčených pozemků nebo situaci,
- investora stavby, případně plnou moc pro zastupování,
- doložení vyjádření útvaru správy povodí Povodí Moravy, s.p., k příslušnému stupni PD (kopie tohoto stanoviska).

Doba platnosti tohoto stanoviska je 2 roky, nebude-li využito pro vydání platného rozhodnutí nebo opatření vodoprávního nebo jiného správního úřadu.

Povodí Moravy, s.p.

602 00 Brno, Dřevařská 11


IČO:70890013, DIČ:CZ70890013

-13-

Ing. Pavel Bíza

vedoucí útvaru správy povodí

Na vědomí: provoz Jihlava (elektronicky)



Obec Třeštice


Projekční a konstrukční kancelář
Pod Zámečkem 1406/28
Hradec králové
500 12

V Třeštici 1.7.2019

Věc: Vyjádření ke stavbě mostu - **III/11262 Třeštice - most ev.č. 11262-2**

Obec Třeštice, zastoupená starostou Martinem Kodyssem, **vydává souhlas se stavbou mostu ev.č.11262-2 dle předložené projektové dokumentace.** Obec Třeštice současně požaduje po dobu výstavby mostu umístění lávky pro pěší v místě stavby.

S přátelským pozdravem



Martin Kodys
starosta obce



Třeštice 19
588 56 Telč
E-mail: trestice@ji.cz

IČO: 42634547
Komerční banka
Číslo účtu: 18429681

mobil : 606 332 788

VÝŘEZ SITUACE C.3 KOORDINAČNÍ SITUAČNÍ VÝKRES, M 1:275

záměr: 111/1262 Třeštica - most ev.č. 11262-2

stavebník: Kra Vysočina

investor/objednatel PD: Krajská správa a údržba silnic Vysočina

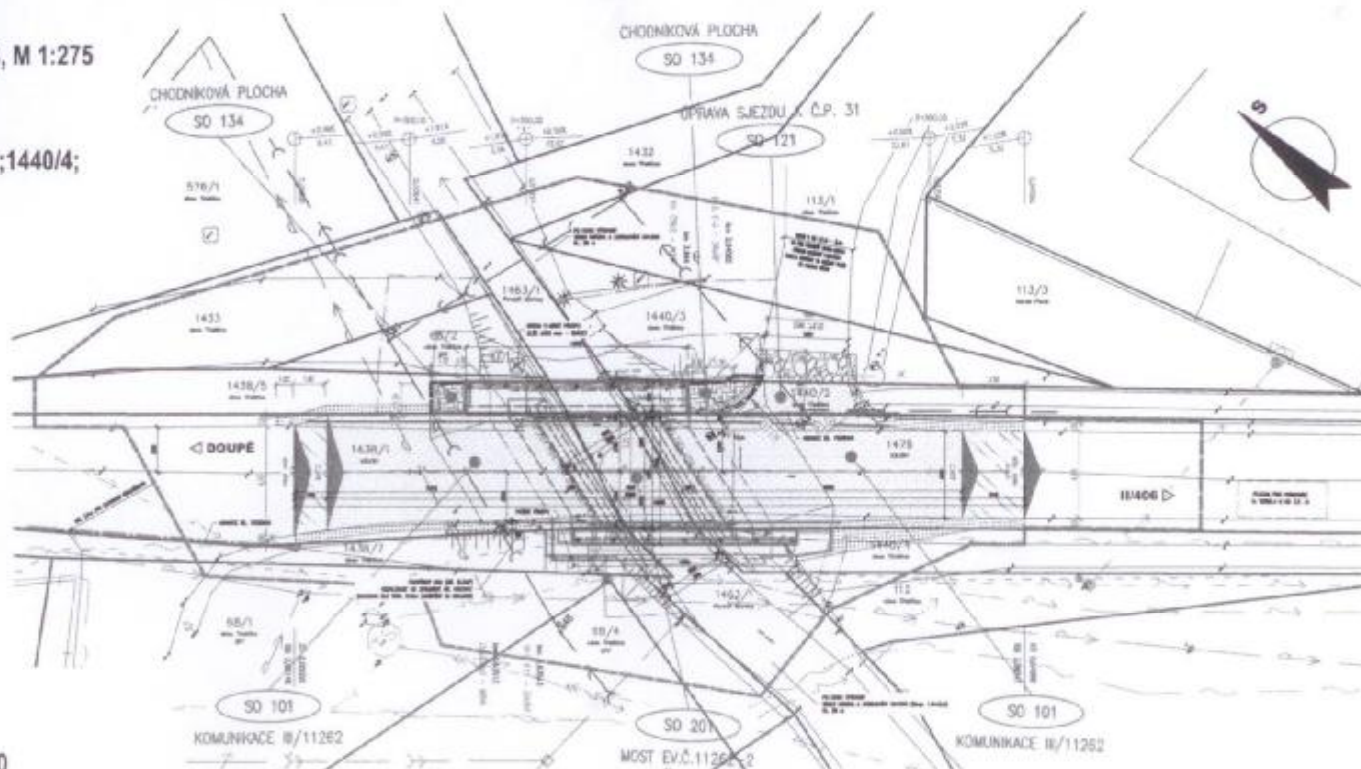
p. p. č. 112/1;113/1;1432;1433;1438/5;1438/7;1440/2;1440/3;1440/4;

68/1;68/2;68/4 v k. ú. Třeštica

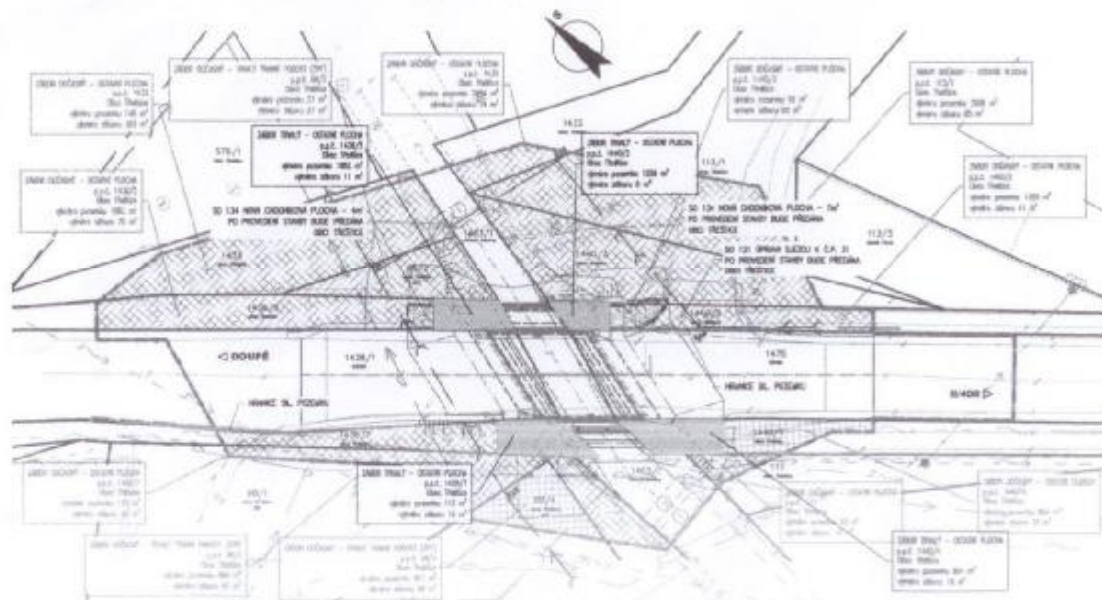
vlastník pozemků: Obec Třeštica

LEGENDA PLOCH:

-  TRVALÝ ZABOR, S-STÁVAJÍCÍ ZATEJ, N-NOVÝ
OSTATNÍ
-  DOČASNÝ ZABOR
DO 1 ROKU
-  POZEMKY VE VLASTNICTVÍ INVESTORA (STAVEBNÍKA)
(V PLOŠE STAVENŠTĚ - BEZ BAREVNÉ VÝPLNĚ)
-  HRANICE STAVENŠTĚ (OPLOČENÍ STAVBY)
(PLOCHA DOČASNÉHO ZABORU STAVBY - DO 1 ROKU)
-  HRANICE PARCEL DLE KN
-  OPLOČENÍ STAVENŠTĚ (TRASA MIMO HRANICI STAVENŠTĚ)
-  HRANICE SILNIČNÍHO POZEMKU
-  NOVÉ KONSTRUKCE



VÝŘEZ SITUACE C.4.1 ZÁBOROVÝ ELABORÁT, M 1:350



SOUHLAS K PROVEDENÍ STAVEBNÍHO ZÁMĚRU

dle § 184a zákona č. 183/2006 Sb., o územním plánování a stavebním řádu (stavební zákon), ve znění pozdějších předpisů

Jako vlastník dotčených pozemků p.č.:

112/1;113/1;1432;1433;1438/5;1438/7;1440/2;1440/3;1440/4;68/1;68/2;68/4 v k. ú. Třeštica

souhlasím s realizací stavby včetně případných přeložek inženýrských sítí na mém pozemku, dále souhlasím se vstupem dodavatelské firmy na pozemek během provádění stavby, s kácením vzrostlé zeleně, výsadbou nové zeleně a s vynětím pozemku ze ZPF a PUPFL, pokud to DOSS bude vyžadováno.

V TŘEŠTICI dne 9.9.2019
podpis

OBEC
TŘEŠTICE

Obec Třeštica
Třeštica č.p. 19
588 56 Třeštica

015/19

Nájemní smlouva

uzavřená podle ustanovení § 2201 a násl. zákona č. 89/2012 Sb., občanský zákoník,
v platném znění

mezi těmito účastníky:

Obec Třeštice, zastoupená Starostou Martinem Kodysem

588 56 Telč, Třeštice č. p. 19

na straně vlastníka a pronajímatele dotčených pozemků

a

Krajská správa a údržba silnic Vysočiny, příspěvková organizace, se sídlem Kosovská 16,
586 01 Jihlava, IČ: 000 90 450

zastoupená Ing. Janem Míkou, MBA, ředitelem organizace

ve věcech technických referentem IÚ Jihlava Ing. Jaroslavem Jirků, tel. 765 117 177

ve věcech majetkových referentem majetkové správy Bc. Leopoldem Kačenkou, tel. 734 645

062

na straně investora a nájemce

takto:

Článek I.

Obec Třeštice je výhradním vlastníkem pozemků par. č. **112** – ostatní plocha o výměře 85 m², par. č. **113/1** – ostatní plocha o výměře 2898 m², par. č. **1432** – ostatní plocha o výměře 2958 m², par. č. **1433** – ostatní plocha o výměře 146 m², par. č. **1438/5** – ostatní plocha o výměře 1862 m², par. č. **1438/7** – ostatní plocha o výměře 113 m², par. č. **1440/2** – ostatní plocha o výměře 1259 m², par. č. **1440/3** – ostatní plocha o výměře 82 m², par. č. **1440/4** – ostatní plocha o výměře 804 m², par. č. **68/1** – ostatní plocha o výměře 686 m², par. č. **68/2** – ostatní plocha o výměře 27 m², par. č. **68/4** – ostatní plocha o výměře 501 m², v k. ú. **Třeštice a obci Třeštice**. Výše uvedené pozemky vede Katastrální úřad pro Vysočinu, Katastrální pracoviště Jihlava **listu vlastnictví č. 10001** pro uvedené k. ú. a obec.

Krajská správa a údržba silnic Vysočiny bude investorem akce „**III/11262 Třeštice most ev. č. 11262-2**“ .Ze záborového elaborátu, který je součástí projektové dokumentace vypracované firmou MACKO Mosty a konstrukce staveb, Pod Zámečkem 1406/28, 500 12 Hradec Králové vyplývá potřeba dočasného záboru částí výše uvedených pozemků a to 10m² pozemku par. č. 112, . 95m² pozemku par. č. 113/1, 14m² pozemku par. č. 1432, . 103m² pozemku par. č. 1433, 70m² pozemku par. č. 1438/5, . 45m² pozemku par. č. 1438/7, 41m² pozemku par. č. 1440/2, . 82m² pozemku par. č. 1440/3, 35m² pozemku par. č. 1440/4, . 67m² pozemku par. č. 68/1, 27m² pozemku par. č. 68/2, . 28m² pozemku par. č. 68/4 a potřeba trvalého záboru části výše uvedených pozemků a to 11m² pozemku par. č. 1438/5, . 15m² pozemku par. č. 1438/7 a 8m² pozemku par. č. 1440/2,

Článek II.

Vlastník a pronajímatel souhlasí s realizací stavby „**III/11262 Třeštice most ev. č. 11262-2**“ na pozemku uvedeném v článku I., v k. ú. **Třeštice a obci Třeštice** a pro tento účel

pronajímá nájemci výše uvedenou část pozemku o celkové výměře 617m² za účelem realizace výše uvedené stavby, k zřízení manipulačních ploch a zařízení staveniště.

Pronajímané části pozemků jsou znázorněné v grafické části záborového elaborátu, která je nedílnou součástí této smlouvy.

Současně tímto vlastník dává souhlas k provedení dočasného odnětí částí pozemků par. č. 68/1, par. č. 68/2 a par. č. 68/4 ze zemědělského půdního fondu **v k.ú. Třeštice a obci Třeštice** a to na náklady nájemce.

Nájemce se zavazuje, že pronajatou část pozemku bude užívat pouze ke stanoveným účelům. Dále se zavazuje, že bude užívaný pozemek maximálně šetřit a počínat si v souladu s předpisy na ochranu životního prostředí.

Článek III.

Nájemní smlouva se uzavírá na dobu určitou a to na dobu šesti měsíců počínaje dnem předání staveniště zhotoviteli stavby „**III/11262 Třeštice most ev. č. 11262-2**“ Krajskou správou a údržbou silnic Vysočiny. Předpokládaný termín realizace stavby je od 1. 4. 2020 do 30.9 2020.

Výše nájemného je stanovena dohodou a činí 10,- Kč/m²/rok. Při celkové pronajaté výměře 617m² a délce pronájmu 6 měsíců představuje celkové nájemné částku **3085 Kč**.

Nájemné bude uhrazeno nejpozději do 30 dnů ode dne předání staveniště zhotoviteli stavby na číslo účtu, které pronajímatel nájemci dodatečně sdělí. Pokud pronajímatel nájemci nesdělí číslo účtu, bude úhrada nájemného provedena složenkou na adresu uvedenou v záhlaví této smlouvy.

Smluvní strany se zavazují, že před uplynutím lhůty uvedené v prvním odstavci smlouvu nevypoví, ani od ní jednostranně neodstoupí.

Pronajímatel prohlašuje, že části pozemků uvedené v článku I. **v k.ú. Třeštice a obci Třeštice**, určené k pronájmu, jsou ve stavu způsobilém k účelu nájmu, tj. za účelem realizace stavby „**III/11262 Třeštice most ev. č. 11262-2**“.

Nájemce prohlašuje, že se se stavem pronajímaných pozemků seznámil.

Nájem končí provedením majetkoprávního vypořádání. V případě potřeby užívání pozemků i po této lhůtě, zavazuje se pronajímatel smlouvu prodloužit písemným dodatkem smlouvy za podmínek uvedených v této smlouvě.

Článek IV.

Krajská správa a údržba silnic Vysočiny se zavazuje, že po realizaci stavby provede její geometrické zaměření a následně nejpozději do 90 dnů ode dne kolaudace citované stavby požádá všechny vlastníky pozemků dotčených stavbou „**III/11262 Třeštice most ev. č. 11262-2**“ o provedení majetkoprávního vypořádání. Cena za m² trvalého záboru se stanovuje na **100 Kč**.

Článek V.


Veškeré změny nebo doplňky této smlouvy mohou být prováděny pouze písemně, jinak jsou neplatné.

Skutečnosti ve smlouvě blíže neupravené se řídí příslušnými ustanoveními zákona č. 89/2012 Sb. občanský zákoník a zákona č. 183/2006 Sb., stavební zákon, v platném znění.

Tato smlouva se vyhotovuje ve třech výtiscích, z nichž dva výtisky jsou určeny pro Krajskou správu a údržbu silnic Vysočiny a jeden výtisk je určen pro Obec Třeštice.

Smluvní strany po přečtení smlouvy prohlašují, že smlouva je sepsána na základě jejich svobodné vůle, nikoli v tísní a za nápadně nevýhodných podmínek. Na důkaz tohoto připojují zástupci smluvních stran své podpisy.

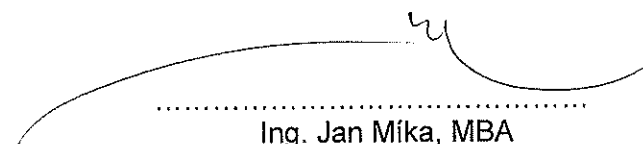
V Třešticích dne 2. 8. 2019



**OBEC
TŘEŠTICE**

Martin Kodys

V Jihlavě dne 6. 8. 2019



Ing. Jan Míka, MBA
ředitel organizace

**Krajská správa a údržba
silnic Vysočiny**
příspěvková organizace
Košovská 1122/16, 586 01 Jihlava
IČO: 00090450, www.ksusv.cz

Zodpovědný projektant:	Ing. Milan Macko	<i>Milan Macko</i>
Vypracoval:	Miroslav Macko	<i>Macko</i>
Objednatel:	Krajská správa a údržba silnic Vysočiny Kosovská 1122/16, Jihlava	
Kraj:	Kraj Vysočina	
Katastrální území	Třeštice	
III/11262 Třeštice - most ev.č. 11262-2		
SEZNAM POZEMKŮ A ZÁBORŮ		

Zhotovitel PD:	
MACKO	
Mosty a konstrukce staveb	
Projekční a konstrukční kancelář	
Pod Zámečkem 1406/28 500 12 Hradec Králové	
email: mostar@seznam.cz mobil: 602 563 245	
Datum:	04/2019
Měřítko:	-
Stupeň PD:	DUR+DSP
Číslo zakázky:	06-2019
C.4.1.	1

SEZNAM POZEMKŮ DOTČENÝCH UMÍSTĚNÍM A PROVÁDĚNÍM STAVBY											
Kraj Vysočina											
<div> <div> <div>obec: Třeštica</div> <div>(588041)</div> </div> <div> <div>katastr. území: Třeštica</div> <div>(770779)</div> </div> </div>											
Poř. číslo	Objekt stavby	Číslo parcely		Výměra [m²]		Způsob využití / Druh pozemku	Způsob ochrany	LV	Vlastník (správce)	Katastrální území	Kraj
		dle KN	dle PK	dle KN	dle PK						
1	SO 101 SO 201	1438/1		11928		silnice / ostatní plocha	Nejsou evidovány žádné způsoby ochrany.	30	Kraj Vysočina, Žižkova 1882/57, 58601 Jihlava Krajská správa a údržba silnic Vysočiny, příspěvková organizace, Kosovská 1122/16, 58601 Jihlava	Třeštica	Kraj Vysočina
2	SO 101 SO 201	1475		10411		silnice / ostatní plocha	Nejsou evidovány žádné způsoby ochrany.	30	Kraj Vysočina, Žižkova 1882/57, 58601 Jihlava Krajská správa a údržba silnic Vysočiny, příspěvková organizace, Kosovská 1122/16, 58601 Jihlava	Třeštica	Kraj Vysočina
3	SO 101 SO 201	112		85		neplodná půda / ostatní plocha	Nejsou evidovány žádné způsoby ochrany.	10001	Obec Třeštica, č.p.19 588 56 Třeštica	Třeštica	Kraj Vysočina
4	SO 101 SO 201	113/1		2888		manipulační plocha / ostatní plocha	Nejsou evidovány žádné způsoby ochrany.	10001	Obec Třeštica, č.p.19 588 56 Třeštica	Třeštica	Kraj Vysočina
5	SO 101 SO 201	1432		2958		ostatní komunikace / ostatní plocha	Nejsou evidovány žádné způsoby ochrany.	10001	Obec Třeštica, č.p.19 588 56 Třeštica	Třeštica	Kraj Vysočina
6	SO 101 SO 201	1433		146		ostatní komunikace / ostatní plocha	Nejsou evidovány žádné způsoby ochrany.	10001	Obec Třeštica, č.p.19 588 56 Třeštica	Třeštica	Kraj Vysočina
7	SO 101 SO 201	1438/5		1862		ostatní komunikace / ostatní plocha	Nejsou evidovány žádné způsoby ochrany.	10001	Obec Třeštica, č.p.19 588 56 Třeštica	Třeštica	Kraj Vysočina
8	SO 101 SO 201	1438/7		113		ostatní komunikace / ostatní plocha	Nejsou evidovány žádné způsoby ochrany.	10001	Obec Třeštica, č.p.19 588 56 Třeštica	Třeštica	Kraj Vysočina

SEZNAM POZEMKŮ DOTČENÝCH UMÍSTĚNÍM A PROVÁDĚNÍM STAVBY												
obec: Třeštica (588041)		Kraj Vysočina										
katastr. území: Třeštica (770779)												
Poř. číslo	Objekt stavby	Číslo parcely		Výměra [m²]		Způsob využití / Druh pozemku	Způsob ochrany	LV	Vlastník (správce)	Katastrální území	Kraj	
		dle KN	dle PK	dle KN	dle PK							
9	SO 101 SO 201	1440/2		1259		ostatní komunikace / ostatní plocha	Nejsou evidovány žádné způsoby ochrany.	10001	Obec Třeštica, č.p.19 588 56 Třeštica	Třeštica	Kraj Vysočina	
10	SO 101 SO 201	1440/3		82		ostatní komunikace / ostatní plocha	Nejsou evidovány žádné způsoby ochrany.	10001	Obec Třeštica, č.p.19 588 56 Třeštica	Třeštica	Kraj Vysočina	
11	SO 101 SO 201	1440/4		804		ostatní komunikace / ostatní plocha	Nejsou evidovány žádné způsoby ochrany.	10001	Obec Třeštica, č.p.19 588 56 Třeštica	Třeštica	Kraj Vysočina	
12	SO 101 SO 201	68/1		686		trvalý travní porost	ZPF	10001	Obec Třeštica, č.p.19 588 56 Třeštica	Třeštica	Kraj Vysočina	
13	SO 101 SO 201	68/2		27		trvalý travní porost	ZPF	10001	Obec Třeštica, č.p.19 588 56 Třeštica	Třeštica	Kraj Vysočina	
14	SO 101 SO 201	68/4		501		trvalý travní porost	ZPF	10001	Obec Třeštica, č.p.19 588 56 Třeštica	Třeštica	Kraj Vysočina	
15	SO 101 SO 201	1463/1		18452		koryto vodního toku přírozané nebo upravené / vodní plocha	Nejsou evidovány žádné způsoby ochrany.	85	Česká republika, Právo hospodařit s majetkem státu Povodí Moravy, s.p., Dřevařská 932/11, Veverí, 60200 Brno	Třeštica	Kraj Vysočina	

SEZNAM POZEMKŮ DOTČENÝCH UMÍSTĚNÍM A PROVÁDĚNÍM STAVBY																	
obec: katastr. území:			Třešovice Třešovice														
Poř. číslo	Objekt stavby	Číslo parcely		Výměra [m ²]		Způsob využití / Druh pozemku	Způsob ochrany	LV	Vlastník (správce)	Katastrální území	zábory				Poznámka: výkup (převod) po dokončení stavby záběr plošný trvalý		
		dle KN	dle PK	dle KN	dle PK						dočasné [m ²]	plošné		liniové			
												stará zátěž	nová zátěž				
1	SO 101 SO 201	1438/1			11928	silnice / ostatní plocha	Nejsou evidovány žádné způsoby ochrany.	30	Kraj Vysočina, Žižkova 1882/57, 58601 Jihlava Krajská správa a údržba silnic Vysočiny, příspěvková organizace, Kosovská 1122/16, 58601 Jihlava	Třešovice							
2	SO 101 SO 201	1475			10411	silnice / ostatní plocha	Nejsou evidovány žádné způsoby ochrany.	30	Kraj Vysočina, Žižkova 1882/57, 58601 Jihlava Krajská správa a údržba silnic Vysočiny, příspěvková organizace, Kosovská 1122/16, 58601 Jihlava	Třešovice							
3	SO 101 SO 201	112			85	neplodná půda / ostatní plocha	Nejsou evidovány žádné způsoby ochrany.	10001	Obec Třešovice, č.p.19 588 56 Třešovice	Třešovice	10						
4	SO 101 SO 201	113/1			2898	manipulační plocha / ostatní plocha	Nejsou evidovány žádné způsoby ochrany.	10001	Obec Třešovice, č.p.19 588 56 Třešovice	Třešovice	95						
5	SO 101 SO 201	1432			2958	ostatní komunikace / ostatní plocha	Nejsou evidovány žádné způsoby ochrany.	10001	Obec Třešovice, č.p.19 588 56 Třešovice	Třešovice	14						
6	SO 101 SO 201	1433			146	ostatní komunikace / ostatní plocha	Nejsou evidovány žádné způsoby ochrany.	10001	Obec Třešovice, č.p.19 588 56 Třešovice	Třešovice	103						
7	SO 101 SO 201	1438/5			1862	ostatní komunikace / ostatní plocha	Nejsou evidovány žádné způsoby ochrany.	10001	Obec Třešovice, č.p.19 588 56 Třešovice	Třešovice	70		11			11	
8	SO 101 SO 201	1438/7			113	ostatní komunikace / ostatní plocha	Nejsou evidovány žádné způsoby ochrany.	10001	Obec Třešovice, č.p.19 588 56 Třešovice	Třešovice	45			15			15
9	SO 101 SO 201	1440/2			1259	ostatní komunikace / ostatní plocha	Nejsou evidovány žádné způsoby ochrany.	10001	Obec Třešovice, č.p.19 588 56 Třešovice	Třešovice	41			8			8
10	SO 101 SO 201	1440/3			82	ostatní komunikace / ostatní plocha	Nejsou evidovány žádné způsoby ochrany.	10001	Obec Třešovice, č.p.19 588 56 Třešovice	Třešovice	82						

SEZNAM POZEMKŮ DOTČENÝCH UMÍSTĚNÍM A PROVÁZENÍM STAVBY																	
obec:		Třeštica															
katastr. území:		Třeštica															
Poř. číslo	Objekt stavby	Číslo parcely		Výměra [m²]			Způsob využití / Druh pozemku	Způsob ochrany	LV	Vlastník (správce)	Katastrální území	zábory					Poznámka:
												plošné		liniové			
		dočasné	trvalé	stará zátěž nová zátěž		[m²]						[m²]	[m]				
														[m²]	[m²]	[m]	
11	SO 101 SO 201	1440/4		804			ostatní komunikace / ostatní plocha	Nejsou evidovány žádné způsoby ochrany.	10001	Obec Třeštica, č.p.19 588 56 Třeštica	Třeštica	35		16		16	
12	SO 101 SO 201	68/1		686			trvalý travní porost	ZPF	10001	Obec Třeštica, č.p.19 588 56 Třeštica	Třeštica	67					
13	SO 101 SO 201	68/2		27			trvalý travní porost	ZPF	10001	Obec Třeštica, č.p.19 588 56 Třeštica	Třeštica	27					
14	SO 101 SO 201	68/4		501			trvalý travní porost	ZPF	10001	Obec Třeštica, č.p.19 588 56 Třeštica	Třeštica	28					
15	SO 101 SO 201	1463/1		18452			koryto vodního toku přirozené nebo upravené / vodní plocha	Nejsou evidovány žádné způsoby ochrany.	85	Česká republika, Právo hospodařit s majetkem státu Povodí Moravy, s.p. Dřevařská 932/11, Veverí, 60200 Brno	Třeštica	110	40			40	

SEZNAM ZABORŮ POZEMLÍ DOTČENÝCH UMÍSTĚNÍM A PROVÁDĚNÍM STAVBY																																																																																																																																																																																																																																																																																																																																																																																																																																																																																																																																																																																																																																																																																																																																																																																																																																																																																																																																																																																																																																																																																																																																																																																																																																																																																																																																																																																										
obec: Třešnice		Třešnice																																																																																																																																																																																																																																																																																																																																																																																																																																																																																																																																																																																																																																																																																																																																																																																																																																																																																																																																																																																																																																																																																																																																																																																																																																																																																																																																																																																								
katastr. území:		Třešnice																																																																																																																																																																																																																																																																																																																																																																																																																																																																																																																																																																																																																																																																																																																																																																																																																																																																																																																																																																																																																																																																																																																																																																																																																																																																																																																																																																																								
Poř. číslo	Číslo parcely	Výměra [m²]		Druh pozemku / způsob využití	Způsob ochrany	LV	Vlastník	Identifikace	zábory					Poznámka : výkup (převod)/VB po dokončení stavby zabor plochy trvalé	Katastrální území	Katastrální území																																																																																																																																																																																																																																																																																																																																																																																																																																																																																																																																																																																																																																																																																																																																																																																																																																																																																																																																																																																																																																																																																																																																																																																																																																																																																																																																																																										
									plošné		liniové																																																																																																																																																																																																																																																																																																																																																																																																																																																																																																																																																																																																																																																																																																																																																																																																																																																																																																																																																																																																																																																																																																																																																																																																																																																																																																																																																																															
		dle KN	dle PK						dle KN	dle PK	dočasně	trvalé	stará zátěž				nová zátěž	[m²]	[m²]	[m]																																																																																																																																																																																																																																																																																																																																																																																																																																																																																																																																																																																																																																																																																																																																																																																																																																																																																																																																																																																																																																																																																																																																																																																																																																																																																																																																																																						
1	1438/1			silnice / ostatní plocha	Nejsou evidovány žádné způsoby ochrany.	30	Kraj Vysočina, Žižkova 1882/57, 58601 Jihlava Krajská správa a údržba silnic Vysočiny, příspěvková organizace, Kosovská 1122/16, 58601 Jihlava										-																																																																																																																																																																																																																																																																																																																																																																																																																																																																																																																																																																																																																																																																																																																																																																																																																																																																																																																																																																																																																																																																																																																																																																																																																																																																																																																																																																									

SEZNAM ZABORŮ POZEMKŮ DOTČENÝCH UMÍSTĚNÍM A PROVÁZENÍM STAVBY															Katastrální území						
obec: katastr. území:		Třeštica Třeštica									Katastrální území										
Poř. číslo	Číslo parcely	Výměra [m ²]			Druh pozemku / způsob využití	Způsob ochrany	LV	Vlastník	identifikace		zábory				Poznámka :		Kraj Vysočina				
		dle KN	dle PK	dle KN					dle PK	stavby	objektu	plošné		liniové		výkup (převod) vs po dokončení stavby zábor plochy trvalý					
												dočasné	trvalé		liniové						
													stará zatěž	nová zatěž							
		[m ²]	[m ²]	[m ²]	[m ²]																
3	112				neplošná půda / ostatní plocha	Nejsou evidovány žádné způsoby ochrany.	10001	Obec Třeštica, č.p.19 588 56 Třeštica	SO 101 SO 201		10	0	0	0		0	Třeštica Kraj Vysočina				
			</																		

SEZNAM ZABORŮ POZEMKŮ DOTČENÝCH UMÍSTENÍM A PROVÁZENÍM STAVBY																										
obec: katastr. území:		Třešnice Třešnice		Poř. číslo		Číslo parcely	Výměra [m ²]		Druh pozemku / způsob využití	Způsob ochrany	LV	Vlastník	identifikace stavebního objektu	zábory					Poznámka : výkup (převod)VE po dokončení stavby zbor plochy trvalý	Katastrální území						
dle KN	dle PK	dle KN	dle PK				dočasné	trvalé						stará zátěž	nová zátěž	liniové										
														[m ²]	[m ²]	[m ²]	[m]									
6	1433				ostatní komunikace / ostatní plocha	Nejsou evidovány žádné způsoby ochrany.	10001	Obec Třešnice, č.p.19 588 56 Třešnice	ISO 10150:201	103	0	0	0	0												
CELKEM									103	0	0	0	0					Třešnice	Kraj Vysočina							

SEZNAM ZABORŮ POZEMKŮ DOTČENÝCH UMÍSTENÍM A PROVÁZENÍM STAVBY																			
obec: katastr. území:		Třeštica Třeštica								identifikace		zábory				Katastrální území			
Poř. číslo	Číslo parcely	Výměra [m ²]		Druh pozemku / způsob využití	Způsob ochrany	LV	Vlastník	stavebního objektu	plošné			liniové		Poznámka : výkup (převod)/VB po dokončení stavby zábor plochy trvalý	[m ²]	[m]	Katastrální území		
									dle KN	dle PK	dle KN	dle PK	dočasné					trvalé	
																		stará zátěž	nová zátěž
7	1438/5			1862	ostatní komunikace / ostatní plocha	Nejsou evidovány žádné způsoby ochrany.	10001	Obec Třeštica, č.p.19 588 56 Třeštica	SO 101SO 201	70		11			11		Kraj Vysočina Třeštica		
									SO 134			4							
8	1438/7			113	ostatní komunikace / ostatní plocha	Nejsou evidovány žádné způsoby ochrany.	10001	Obec Třeštica, č.p.19 588 56 Třeštica	CELKEM	70	0	11	0		11		Kraj Vysočina Třeštica		
									SO 101SO 201	45		15		15					
9	1440/2			1259	ostatní komunikace / ostatní plocha	Nejsou evidovány žádné způsoby ochrany.	10001	Obec Třeštica, č.p.19 588 56 Třeštica	CELKEM	45	0	15	0		15		Kraj Vysočina Třeštica		
									SO 101SO 201	41		8		8					
									SO 134			6							
								Obec Třeštica, č.p.19 588 56 Třeštica	CELKEM	41	0	8	0		8		Kraj Vysočina Třeštica		
									SO 101SO 201	82		1							
									SO 134										

SEZNAM ZABORŮ POZEMLKŮ DOTČENÝCH UMÍSTENÍM A PROVÁDĚNÍM STAVBY																	
obec:		Třešnice		Třešnice		Třešnice		Třešnice		Třešnice		Třešnice		Třešnice		Třešnice	
katastr. území:		Třešnice		Třešnice		Třešnice		Třešnice		Třešnice		Třešnice		Třešnice		Třešnice	
Poř. číslo	Číslo parcely	Výměra [m ²]		Druh pozemku / způsob využití	Způsob ochrany	LV	Vlastník	identifikace		zábory				Poznámka : výkup (převod) VS po dokončení stavby zbor plošný trvalý	Katastrální území	Katastrální území	
		dle KN	dle PK					dle KN	dle PK	stavby	objektu	dočasná	trvalá				stará zátěž
		dle KN	dle PK	dle KN	dle PK			[m ²]	[m ²]	[m ²]	[m ²]	[m ²]	[m ²]				
1					zastav.	zastav.	588 56 Třešnice									Třešnice	
								CELKEM		82	0	0	0	0			

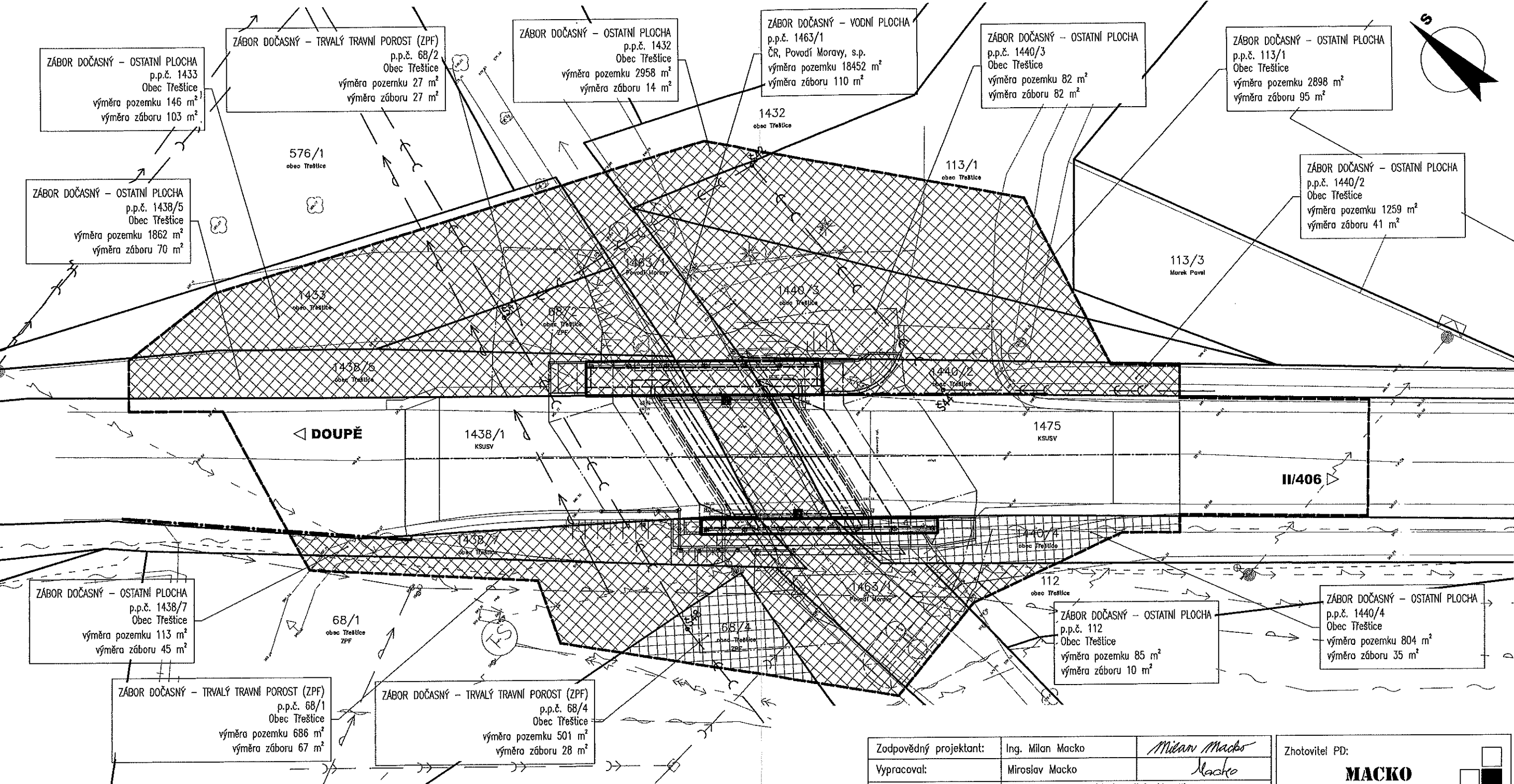
SEZNAM ZABORŮ POZEMKŮ DOTČENÝCH UMÍSTENÍM A PROVÁZENÍM STAVBY																
obec: Třešnice		Třešnice		Vlastník	LV	Způsob ochrany	Druh pozemku / způsob využití	Výměra [m²]		Identifikace stavebního objektu	zábory				Poznámka : výkup (převod)/VB po dokončení stavby zbor plochy trvalý	Katastrální území
Poř. číslo	Číslo parcely	dle KN	dle PK					dle KN	dle PK		dočasné	plošné		liniové		
												trvalé	nová zátěž			
11	1440/4				10001	Nejsou evidovány žádné způsoby ochrany.	ostatní komunikace / ostatní plocha		804		SO 101 SO 201	35	16		16	Třešnice
CELKEM												35	0	16	0	16
12	68/1				10001	ZPF	trvalý trní porost		686		SO 101 SO 201	67				Třešnice
												CELKEM				

SEZNAM ZABORŮ POZEMKŮ DOTČENÝCH UMÍSTĚNÍM A PROVÁZENÍM STAVBY																	Katastrální území											
obec: katastr. území:		Třešovice Třešovice		Identifikace		zábory						Poznámka :	Katastrální území															
Poř. číslo	Číslo parcely	Výměra [m ²]		Druh pozemku / způsob využití	Způsob ochrany	LV	Vlastník	stavebního objektu	plošné		liniové		výkup (převod) po dokončení stavby zabíraný plošný trvalý	Třešovice														
		dle KN	dle PK						dle KN	dle PK	dočasné	trvalé			[m ²]	[m]												
												stará zátěž					nová zátěž											
13	68/2	27	trvalý travní porost	ZPF	10001	Obec Třešovice, č.p.19 588 56 Třešovice	SO 101/ISO 201	objektu	[m ²]	[m ²]	[m ²]	[m]	[m ²]	Třešovice														
															CELKEM									27	0	0	0	
14	68/4	501	trvalý travní porost	ZPF	10001	Obec Třešovice, č.p.19 588 56 Třešovice	SO 101/ISO 201	objektu	[m ²]	[m ²]	[m ²]	[m]	[m ²]	Třešovice														
CELKEM									28	0	0	0																



SEZNAM ZABORU POZEMKŮ DOTČENÝCH UMÍSTĚNÍM A PROVÁZENÍM STAVBY															Katastrální území																																																																																																																																																																																																																																																																																																																																																																																																																																																																																																																																																																																																																																																																																																																																																																																																																																																																																																																																																																																																																																																																																																																																																																																																																															
Obec:		Třešovice				Vlastník	LV	Způsob ochrany	Druh pozemku / způsob využití	Identifikace				zábory			Poznámka : výkup (převod) na po dokončení stavby zbor plochy trvalé	Katastrální území																																																																																																																																																																																																																																																																																																																																																																																																																																																																																																																																																																																																																																																																																																																																																																																																																																																																																																																																																																																																																																																																																																																																																																																																																												
katastr. území:		Třešovice		Výměra [m ²]	dle KN					dle PK	stavebního	plošné		liniové																																																																																																																																																																																																																																																																																																																																																																																																																																																																																																																																																																																																																																																																																																																																																																																																																																																																																																																																																																																																																																																																																																																																																																																																																																
Poř. číslo	Číslo parcely	dočasné	trvalé																																																																																																																																																																																																																																																																																																																																																																																																																																																																																																																																																																																																																																																																																																																																																																																																																																																																																																																																																																																																																																																																																																																																																																																																																																											
			stará zátěž									nová zátěž																																																																																																																																																																																																																																																																																																																																																																																																																																																																																																																																																																																																																																																																																																																																																																																																																																																																																																																																																																																																																																																																																																																																																																																																																																		
dle KN	dle PK	dle KN	dle PK	dle KN	dle PK	[m ²]	[m ²]	[m ²]	[m ²]	[m]	[m ²]																																																																																																																																																																																																																																																																																																																																																																																																																																																																																																																																																																																																																																																																																																																																																																																																																																																																																																																																																																																																																																																																																																																																																																																																																																			
15	1463/1	18452		koryto vodního toku přírodní nebo upravené / vodní plocha	Nejsou evidovány žádné způsoby ochrany.	85	Česká republika, Právo hospodání s majetkem státu Povodí Moravy, s.p., Dřevařská 932/11, Veverží, 60200 Brno	SO 101 SO 201	110	40	40																																																																																																																																																																																																																																																																																																																																																																																																																																																																																																																																																																																																																																																																																																																																																																																																																																																																																																																																																																																																																																																																																																																																																																																																																																			</








SEZNAM ZABORŮ POZEMKŮ DOTCENÝCH UMÍSTENÍM A PROVÁDĚNÍM STAVBY															
obec: katastr. území:		Třeslice Třeslice		identifikace				zábory plošné			Poznámka :		Katastrální území		
Poř. číslo	Číslo parcely	Výměra [m²]			Druh pozemku / způsob využití	Způsob ochrany	LV	Vlastník	stavebního objektu	trvalé		liniové	výkup (převod) na dokončení stavby zábor plošný trvalý	[m²]	
		dle KN	dle PK	dle KN						dle PK	stará zátěž				nová zátěž
REKAPITULACE ZABORŮ :															
CELKEM zábory plošné dočasné : 727 [m²]															
CELKEM zábory plošné trvalé v kategorii "stará zátěž" : 40 [m²]															
CELKEM zábory plošné trvalé v kategorii "nová zátěž" : 50 [m²]															
CELKEM zábory plošné trvalé : 90 [m²]															
CELKEM zábory liniové : 0 [m]															
CELKEM plošná výměra pro výkup pozemků či jejich částí stavebníkem po dokončení stavby : 90 [m²]															
Vysvětlivky k použitým termínům jednotlivých druhů zaborů :															
zábory plošné dočasné : jedná se o dočasné zábory pozemků dotčených stavebním záměrem, kdy dočasné zábory jsou vymezeny vnitřní plochou staveniště, která je ohraničena vnějším obvodem staveniště; tyto plochy slouží pro umístění a provedení navrhovaného stavebního záměru (tj. jednotlivých stavebních objektů), dále jako prostor staveniště, plochy pro provedení odstraňování provzdušňovací šroty na stávajících pozemních komunikacích, veřejných prostranstvích, apod. včetně umístění a provedení případně navrhovaných liniových stavebních objektů (viz. "zábory liniové")															
zábory plošné trvalé "stará zátěž" : tyto zábory jsou umístěny v plochách "zábory plošné dočasné" a konkrétní výměry těchto záborů jsou v rámci záborového elaborátu vztahy k nově navrhovanému stavu řešeného stavebního záměru; jedná se o trvalé zábory vyvolané umístěním stávajících plošných stavebních objektů, které jsou definovány svou zastavěnou plochou; dotčené stávající plošné stavební objekty jsou v rámci řešeného stavebního záměru z hlediska svého dosavadního umístění v území nadále zachovávány v původní poloze a případně jsou dle navrhovaného řešení stavebního záměru dotčeny provedením příslušných změn															
zábory plošné trvalé "nová zátěž" : tyto zábory jsou umístěny v plochách "zábory plošné dočasné", jedná se o trvalé zábory vyvolané potřebou umístění a provedení nově navrhovaných plošných stavebních objektů popř. potřebou plošného zvětšení stávajících plošných stavebních objektů, které se v řešeném území již nacházejí; plošné stavební objekty jsou definovány svou zastavěnou plochou															
zábory liniové : tyto zábory jsou umístěny v plochách "zábory plošné dočasné"; jedná se o zábory vyvolané potřebou umístění a provedení nově navrhovaných liniových stavebních objektů (tj. nový trvalý zábor) popř. potřebou změny stávajících liniových stavebních objektů, které se v řešeném území již nacházejí (tj. dočasný zábor pro provedení úpravy stávajícího liniového objektu)															
Výměry zaborů - plochy a délky : Použitá zkratky : SO - vy označení řešeného stavebního objektu ZS označení pozemku, který má být použit pouze jako staveniště (výměra viz. "zábory plošné dočasné")															

SITUACE ZÁBORŮ - DOČASNÝ ZÁBOR, M 1:200



LEGENDA PLOCH:

-  TRVALÝ ZÁBOR, S-STÁVAJÍCÍ ZÁTĚŽ, N-NOVÝ OSTATNÍ
-  DOČASNÝ ZÁBOR DO 1 ROKU

-  POZEMKY VE VLASTNICTVÍ INVESTORA (STAVEBNÍKA) (V PLOŠE STAVENIŠTĚ - BEZ BAREVNÉ VÝPLNĚ)
-  HRANICE STAVENIŠTĚ (OPLOCENÍ STAVBY) (PLOCHA DOČASNÉHO ZÁBORU STAVBY - DO 1 ROKU)
-  HRANICE PARCEL DLE KN
-  OPLOCENÍ STAVENIŠTĚ (TRASA MIMO HRANICI STAVENIŠTĚ)
-  HRANICE SILNIČNÍHO POZEMKU
-  NOVÉ KONSTRUKCE
-  OBRYŠ STÁVAJÍCÍHO STAVU KONSTRUKCI

Zodpovědný projektant:	Ing. Milan Macko	<i>Milan Macko</i>
Vypracoval:	Miroslav Macko	<i>Macko</i>
Objednatel:	Krajská správa a údržba silnic Vysočiny Kosovská 1122/16, Jihlava	
Kraj:	Kraj Vysočina	
Katastrální území	Třeštica	

III/11262 Třeštica - most ev.č. 11262-2

SITUACE ZÁBORŮ - DOČASNÝ ZÁBOR

Zhotovitel PD:	
MACKO Mosty a konstrukce staveb	
Projektční a konstrukční kancelář Pod Zámečkem 1406/28 500 12 Hradec Králové email: mostar@seznam.cz mobil: 602 563 245	

Datum:	04/2019
Měřítko:	1:200
Stupeň PD:	DUR+DSP
Číslo zakázky:	06-2019

C.4.1. 2

